


**N Á V R H
Z Á V E R E Č N É H O Ú Č T U
Z A R O K 2 0 1 9**

PREDKLADÁ:

Ing. Mária Frindrichová
predsedníčka
Úradu geodézie, kartografie a katastra
Slovenskej republiky

OBSAH:

1. Správa k návrhu záverečného účtu
2. Tabuľková časť
3. Prílohy



ÚRAD GEODÉZIE, KARTOGRAFIE A KATASTRA SLOVENSKEJ REPUBLIKY

Chlumeckého 2, P.O.BOX 57, 820 12 Bratislava 212

Číslo: OESM/2020/000485-1

SPRÁVA

k návrhu záverečného účtu Úradu geodézie, kartografie a katastra Slovenskej republiky za rok 2019

1. Správa o hospodárení kapitoly

1.1. Súhrnná charakteristika kapitoly a jej hospodárenia v roku 2019

Úrad geodézie, kartografie a katastra Slovenskej republiky (ďalej len „ÚGKK SR“, alebo „úrad“) ako ústredný orgán štátnej správy pre geodéziu, kartografiu a kataster nehnuteľností vykonáva svoju činnosť v súlade so zákonom č. 575/2001 Z. z. o organizácii činností vlády a organizácií ústrednej štátnej správy. V súlade so zákonom č. 180/2013 Z. z. riadi okresné úrady, katastrálne odbory v sídle okresov (ďalej „OÚ KO“), ďalej riadi rozpočtovú organizáciu s celoslovenskou pôsobnosťou - Geodetický a kartografický ústav Bratislava (ďalej len „GKÚ“) a príspevkovú organizáciu - Výskumný ústav geodézie a kartografie v Bratislave (ďalej len „VÚGK“).

1.1.1. Charakteristika činnosti kapitoly

Podstatná časť činnosti rezortu je nevýrobného charakteru a slúži predovšetkým pre potreby orgánov štátnej správy, podnikateľskej sféry, obyvateľstva, vedy a výskumu. Nosnými činnosťami v roku 2019 boli najmä:

- spravovanie a aktualizácia katastrálneho operátu,
- kontrola, preberanie a zápis „Registrov obnovenej evidencie pozemkov“ (ďalej len „ROEP“) v neukončených katastrálnych územiach, zápis JPÚ a PPÚ,
- skvalitňovanie tvorby a aktualizácie vektorových máp a preberania číselných výsledkov do nečíselných máp,
- stotožňovanie papierových listov vlastníctva s databázou informačného systému katastra nehnuteľností,
- rozšírenie a aktualizácia rezortných aplikácií a softvérov, slúžiacich hlavne na vykonávanie a preberanie výsledkov geodetických činností do katastra nehnuteľností,
- odstraňovanie osobitnej evidencie katastrálneho operátu - registra "líniových stavieb",

- prepojenie služieb katastra a Centrálnej ohlasovne trvalého pobytu,
- spravovanie portálov ESKN a "CICA" (Cadastral Information Correctly Applied) na poskytovanie údajov z katastra nehnuteľností,
- poskytovanie výpisov z listov vlastníctva a kópií z katastrálnej mapy pre Centrálnu správu referenčných údajov (CSRÚ),
- spravovanie Geoportálu a Mapového klienta ZBGIS®
- údržba, modernizácia a rozvoj geodetických základov - poskytovanie referenčných údajov v záväzných geodetických systémoch,
- aktualizácia základnej bázy údajov pre geografické informačné systémy,
- digitálna kartografia a Edičný plán ÚGKK SR,
- spravovanie informačného systému geodézie, kartografie a katastra,
- projekt elektronických služieb katastra nehnuteľností (ESKN) v rámci „Operačného programu Informatizácia spoločnosti“ (OPIS),
- zabezpečenie udržateľnosti ukončeného OPIS projektu ZBGIS® a ďalší rozvoj jeho výsledkov,
- tvorba a publikovanie ortofotomozaiky,
- zabezpečenie leteckého laserového skenovania SR a digitálneho modelu reliéfu,
- štandardizácia geografických názvov nesídelných objektov,
- medzinárodná spolupráca,
- správa Ústredného archívu geodézie a kartografie,
- výskumné úlohy.

Hodnotenie plnenia jednotlivých úloh vychádza zo „Správ o plnení úloh na úseku geodézie a kartografie za rok 2019“, spracovaných organizáciami rezortu a zo štatistických zisťovaní úradu. Katastrálna inšpekcia ÚGKK SR vykonáva štátny dozor nad úrovňou spravovania aktualizácie a obnovy katastra, ako aj nad úrovňou zabezpečovania úloh súvisiacich s katastrom a tiež dohľad nad dodržiavaním právnych predpisov, technických noriem a technických predpisov pri kontrole fyzických a právnických osôb vykonávajúcich geodetické a kartografické činnosti, ktoré sa preberajú do štátnej dokumentácie. Katastrálna inšpekcia dohliada aj nad dodržiavaním zákona o geodézii a kartografii.

Okresné úrady, katastrálne odbory

Osobitne sledované úlohy okresných úradov, katastrálnych odborov v roku 2019 boli úlohy vyplývajúce zo zákona o katastri nehnuteľností a vykonávacej vyhlášky č. 461/2009 Z. z. v znení neskorších predpisov:

- zápis verejných listín a iných listín záznamom do katastra nehnuteľností,
- konanie o povolení vkladu a zápis vkladových listín do katastra nehnuteľností,
- identifikácie parciel pre fyzické a právnické osoby a pre súdnych komisárov,
- oprava chýb v operáte katastra nehnuteľností,
- úradné overovanie geometrických plánov,
- poskytovanie údajov z katastra nehnuteľností,
- činnosti v katastrálnom konaní.

V roku 2019 sa vykonal zápis 415 778 verejných listín a iných listín záznamom a bolo skončených 344 878 vkladových konaní o návrhu na vklad do katastra nehnuteľností. V sledovanom období bolo úradne overených 72 197 geometrických plánov.

Katastrálne odbory okresných úradov vykonávali preberanie, schvaľovanie a zapisovanie schválených ROEP do katastra nehnuteľností. V roku 2019 ukončili ROEP v 2

katastrálnych územiach. Z celkového počtu 2 324 ROEP boli k 31.12.2019 ukončené registre v 2 321 katastrálnych územiach a v štádiu rozpracovanosti sú posledné 3 registre. Na úseku preberania a zápisov projektov pozemkových úprav zapísali OÚ KO do katastra v roku 2019 celkovo 28 projektov pozemkových úprav, z toho 24 jednoduchých projektov pozemkových úprav v 23 katastrálnych územiach. Spolu bolo k 31.12.2019 do katastra nehnuteľností zapísaných 553 projektov pozemkových úprav, z toho 135 jednoduchých pozemkových úprav. 188 projektov pozemkových úprav je rozpracovaných, z toho 149 jednoduchých pozemkových úprav.

Rezort geodézie, kartografie a katastra od roku 2015 má súvislé pokrytie celého Slovenska vektorovými katastrálnymi mapami (VKM) vo všetkých 3 542 katastrálnych územiach. Pokrytie celého územia Slovenska výrazne zvýšilo komfort v poskytovaní elektronických služieb katastra. V sledovanom období pri aktualizácii VKM bolo premietnutých 69 875 geometrických plánov (GP). Dopyt verejnosti hlavne po údajoch z katastra nehnuteľností vyústil 30.6.2017 do spustenia testovacej prevádzky novej webovej aplikácie **Mapový klient ZBGIS®**, ktorá vznikla v rámci rozvoja výsledkov projektu OPIS ESKN - ZBGIS vnútro rezortnou integráciou systémov **ZBGIS®** a ESKN (Elektronické služby katastra nehnuteľností). Mapový klient **ZBGIS®** je integrovaný aj na register adries a LPIS (Land Parcel Identification System).

V Slovenskej republike je 3 532 katastrálnych území, pre ktoré sú spracovávané **vektorové mapy určeného operátu** (VMUO). V sledovanom období bolo vyhlásených 9 VMUO a ku koncu sledovaného obdobia spolu je vyhlásených 3 524 VMUO, čo predstavuje pokrytie 99,86 % katastrálnych území, v ktorých majú byť vyhlásené VMUO.

Na základe Kontraktu medzi ÚGKK SR a GKÚ v 10 katastrálnych územiach bola vykonávaná **obnova katastrálneho operátu novým mapovaním** (OKO NM) a po ukončení budú vyhlásené nové operáty katastra nehnuteľností. V roku 2019 bola vyhlásená platnosť obnoveného operátu katastra nehnuteľností v k. ú. Hriňová - intravilán II. V súlade s „Hlavnými smermi rozvoja na úseku geodézie, kartografie a katastra na roky 2016 - 2020“ boli vytvorené podmienky na rozšírenie spracovania OKO NM na externé subjekty. Komerčnej sfére geodetov a kartografov v roku 2019 bola zadaná OKO NM v štyroch katastrálnych územiach, v ktorých bolo vykonané prípravné konanie. Celkovo sa prostredníctvom komerčnej sféry vykonáva OKO NM v šiestich katastrálnych územiach.

Od roku 2014 sa ustanovil postup pri **stotožňovaní originálov listov vlastníctva** s listami vlastníctva zostavenými z databázy Informačného systému katastra nehnuteľností. Cieľom je vytvoriť podmienky pre elektronické poskytovanie výpisov z LV použiteľných na právne úkony pre iné informačné systémy a pre jednotlivých používateľov údajov o právach k nehnuteľnostiam. Z celkového počtu cca 4,4 mil. LV sa týždenne popri bežnej agende darí stotožniť cca 7 500 LV, a to aj bez investovania ďalších prostriedkov a ľudských kapacít. V roku 2019 bolo stotožnených 692 131 LV, pričom v 1 030 katastrálnych územiach bol ukončený proces stotožňovania v plnom rozsahu. Celkom je stotožnených cca 75,4 % LV z celkového počtu založených LV v rámci SR, čo predstavuje 3 374 685 LV.

Geodetický a kartografický ústav

GKÚ vykonával v roku 2019 v súlade s Hlavnými smermi rozvoja na úseku geodézie, kartografie a katastra na roky 2016 - 2020 práce v základnom polohovom, výškovom a tiažovom bodovom poli, ktorých cieľom je garantovať, spresňovať a verejnosti poskytovať prostredníctvom aktívnych a pasívnych geodetických základov (GZ) referenčné údaje

v závažných geodetických systémoch. V priebehu roka boli vykonané rekognoskačné práce na 1 119 bodoch, údržba bola vykonaná na 512 bodoch GZ. Určenie ETRS89 súradníc s využitím služby **SKPOS**[®] bolo vykonané na vybraných 41 bodoch GZ.

V rámci prác na nových realizáciách výškových systémov Bpv a EVRS GKÚ vykonal analýzu všetkých vykonaných spôsobov vyrovnania pre systémy Bpv, EVRS, Balt83 a pre diskretnú množinu bodov SKPOS, SGRN a ŠPS triedy C (cca 580 bodov) zabezpečil výpočet výšok kvázigeoidu zo všetkých spôsobov vyrovnania, ktorý bol porovnaný s výškami z modelu kvázigeoidu DVRM a s najnovším kvázigeoidom vypočítaným na KGZA STU.

GKÚ úzko spolupracoval a podieľal sa na príprave podkladov pre vybudovanie Metrologického centra geodézie v obci Viničné, zúčastňoval sa rokovaní o postupe prác pri budovaní základnice v roku 2020.

Prioritne bola plne zabezpečovaná činnosť aktívnych geodetických základov - Slovenskej priestorovej observačnej služby - **SKPOS**[®]. So zreteľom na význam kvalitného získavania referenčných priestorových údajov prostredníctvom **SKPOS**[®] bola používateľom permanentne dostupná služba Monitoring kvality poskytovania služieb **SKPOS**[®]. K 31.12.2019 bolo zaregistrovaných 1 820 prístupov na **SKPOS**[®], pričom sa ukazuje zvýšený záujem aj negeodetických používateľov (pôdohospodárstvo, lesníctvo, stavebníctvo a pod.).

Na základe vykonávacej dohody o súčinnosti pri prácach na štátnej hranici uzavretej podľa medzirezortnej zmluvy o vzájomnej spolupráci s Ministerstvom vnútra Slovenskej republiky vykonával GKÚ práce na štátnych hraniciach. V roku 2019 sa vykonávali rekognoskačné, nápravné a stabilizačné práce na slovensko-rakúskej štátnej hranici, na slovensko-ukrajinskej štátnej hranici, na slovensko-maďarskej štátnej hranici. Na slovensko-maďarskej štátnej hranici sa vykonali údržbové práce na 1 106 hraničných znakov a meračské práce na 1 152 hraničných znakov. Na slovensko-českej štátnej hranici údržbové práce na 433 hraničných znakov a meračské práce na 81 hraničných znakov. Meračské práce na slovensko-maďarskej štátnej hranici (ŠTS z rokov 1920-25) sa realizovali na 17 bodoch. Bolo uskutočnených niekoľko pracovných stretnutí technických expertov stálych hraničných komisií, zasadnutie Stálej slovensko-českej hraničnej komisie, ktoré bolo zamerané na Novú zmluvu o štátnej hranici.

V rámci udržateľnosti projektu OPIS - **ZBGIS**[®] bola zabezpečovaná nielen podpora výsledkov projektu **ZBGIS**[®], ale aj ďalší rozvoj **ZBGIS**[®]. Do Mapového klienta **ZBGIS**[®] bola pridaná ďalšia téma - terén, kde sú postupne publikované výsledky z leteckého laserového skenovania SR (mračná bodov, DMR5.0 a DMP1.0).

V priebehu roka 2019 GKÚ vykonal fotogrametrickú aktualizáciu priestorových údajov a ich následnú topologickú a obsahovú kontrolu v rozsahu 4 035 km². Vykonávala sa aj zrýchlená aktualizácia vybraných objektov pre sčítanie obyvateľov, domov a bytov 2021.

V rámci tvorby ortofotomozaiky v roku 2019 GKÚ v spolupráci s Národným lesníckym centrom (NLC) ukončil spracovanie ortofotomozaiky zo stredného Slovenska a zabezpečil letecké meračské snímkovanie z územia východného Slovenska v rozsahu 16 156 km². Ortofotomozaika zo stredného Slovenska je k dispozícii bezodplatne všetkým odberateľom od apríla 2019. GKÚ a NLC začali so spracovaním ortofotomozaiky z východného Slovenska v rozsahu 11 290 km² GKÚ a 5 724 km² NLC.

V priebehu roka 2019 boli v projekte leteckého laserového skenovania a tvorby digitálneho modelu reliéfu (DMR) vykonané ďalšie dve opätovné otvárania súťaže. Ku koncu roka 2019 bolo ukončených 11 lokalít z celkového počtu 42.

Miestne prešetrovanie vybraných tried objektov z celoplošnej aktualizácie vykonal GKÚ v rozsahu 2 047 km² a dodávateľským spôsobom v rozsahu 3 725 km². Po aktualizácii údajov a kartografie GKÚ zabezpečil vypublikovanie zobrazovacích a ukladacích služieb a tiež aktualizoval a publikoval služby pre potreby INSPIRE. Údaje ZBGIS[®] sú poskytované prostredníctvom webových služieb na Geoportáli ÚGKK SR ako mapové podklady v rôznych kartografických mierkach. V roku 2018 bolo nahradené analógové štátne mapové dielo z 20. storočia novým digitálnym štátnym mapovým dielom, vytvoreným na podklade údajov ZBGIS[®] v mierkach 1:5000, 1:10000, 1:25000, 1:50000, ktoré boli v roku 2019 aktualizované. Tieto základné mapy sú voľne dostupné na stiahnutie na Mapovom klientovi ZBGIS[®]. V rámci úlohy štandardizácie geografického názvoslovía sa pokračovalo v zosúlaďovaní názvov z katastrálnych máp a z lesníckych máp s databázou štandardizovaných názvov geografických objektov, čo umožní podstatne skvalitniť vyhľadávanie podľa názvu na mapových portáloch.

V rámci projektu OPIS GKÚ poskytoval technickú podporu infraštruktúre ZBGIS[®] a portálu ESKN.

Činnosť Ústredného archívu geodézie a kartografie spočívala v ochrane archívneho fondu, v sprístupňovaní archíválií, v prijímaní nových výtlačkov kartografických diel. V priebehu roka 2019 boli poskytnuté informácie z archívnej dokumentácie 248 zákazníkom, zaevidovaných bolo 210 dodaných povinných výtlačkov kartografických diel a vybavili 367 spisov. Pre záujemcov boli vyhotovené kópie archíválií a na ďalšie spracovanie (skenovanie) bolo zapožičaných 6 071 ML. Spracovávali a kompletizovali sa rastrové súbory archívnych máp a naplňali metaúdajové databázy. Doplnená a ukončená bola metaúdajová databáza pre ŠMO5 v celkovom počte 4 563 záznamov. Ukončené bolo i naplňanie databázy základných máp SR, archívnych tematických máp 1:50 000 a vzdialenostných máp Uhorska. Postupne sa vyhotovovali zoznamy archivovaných vydaní ZMSR 1 : 10 000 - 1 : 200 000 a následne boli vypublikované cez Geoportál.

GKÚ v roku 2019 v oblasti GIS spolupracoval na viacerých medzinárodných projektoch (EuroRegionalMap, EuroBoundaryMap). V rámci rozvoja ZBGIS[®] GKÚ riešil implementáciu platných nariadení EÚ na implementáciu INSPIRE a aplikovanie zmien v implementácii. Pokračovalo sa s harmonizáciou ZBGIS[®] s Českou republikou a začala sa harmonizácia s Poľskom. Od roku 2018 rezort vedie 13. regionálnu skupinu pri UNGEGN pre strednú, východnú a juhovýchodnú Európu, ktorá mala v roku 2019 svoje 22. zasadnutie na ÚGKK SR.

GKÚ ako rozpočtová organizácia vyčleňuje časť svojich kapacít na také činnosti, z ktorých plynú príjmy do štátneho rozpočtu. Ide predovšetkým o poskytovanie informácií zo štátnej dokumentácie, službu SKPOS[®], predaj výtlačkov mapových diel, skenovanie katastrálnych máp alebo vyhotovenie ich kópií a údajov z katastra nehnuteľností pre potreby rezortných a ostatných štátnych organizácií a subjektov oslobodených od poplatkov v zmysle platnej legislatívy.

GKÚ mal v roku 2019 príjmy z vlastnej činnosti vo výške 159 814 € a bezplatne poskytoval údaje a dáta v hodnote cca 88 959 018 €.

Pri nakladaní s verejnými prostriedkami sa v plnej miere brali do úvahy schválené priority rezortu s dôrazom na efektívnosť a optimalizáciu finančnej náročnosti.

Výskumný ústav geodézie a kartografie

Predmetom činnosti VÚGK bolo poskytovanie služieb, ktoré vychádzali z potreby tvorby podkladov pre plnenie úloh ÚGKK SR ako ústredného orgánu štátnej správy na úseku geodézie, kartografie a katastra vyplývajúcich z platnej legislatívy, medzinárodných dohôd, uznesení NR SR, uznesení vlády SR a porád vedenia ÚGKK SR, ako i úloh a činností vyplývajúcich VÚGK z dlhodobého poverenia v zmysle zriaďovacej listiny, Štatútu a iných organizačno-právnych dokumentov.

VÚGK vyvíjal svoju činnosť v oblastiach:

- kataster nehnuteľností,
- digitálna kartografia a **ZBGIS**[®], INSPIRE,
- letecké laserové skenovanie a digitálny model reliéfu,
- riešenie vybraných úloh pre projekt ESKN,
- budovanie technologickej infraštruktúry rezortu ÚGKK SR,
- návrh projektu geodetickej dĺžkovej základnice,
- školiaca a vzdelávacia činnosť,
- obchodný modul.

Činnosť je zameraná predovšetkým na potreby rezortu ÚGKK SR a rezortných organizácií, budovanie informačných systémov v oblasti geodézie, kartografie a katastra nehnuteľností. V roku 2019 na plnenie cieľov bolo realizovaných 10 výskumných úloh.

1.1.1.1. Medzinárodná spolupráca

Orientácia medzinárodnej spolupráce rezortu geodézie, kartografie a katastra je ovplyvnená predovšetkým členstvom v Európskej únii (ďalej len „EÚ“) a orientáciou zahraničnej politiky Slovenskej republiky.

1.1.1.2. Stretnutia predsedníčky úradu so zahraničnými partnermi

V roku 2019 ÚGKK SR pokračoval v medzinárodnej spolupráci a dôraz sa kládol na bilaterálne rokovania so susednými štátmi. Predsedníčka ÚGKK SR sa zúčastnila nasledovných podujatí:

Dňa 13.2.2019 sa v priestoroch úradu konalo 22. stretnutie Regionálnej skupiny - východná, stredná a juhovýchodná Európa pri Skupine expertov Organizácie spojených národov (OSN) pre geografické názvy. Stretnutia sa konajú pravidelne, organizuje a vedie ich v súlade s odporúčaniami OSN predsedníčka krajina, určená spravidla na štvorročné obdobie. Cieľom stretnutí je podpora šandardizácie geografických názvov, diskusia odborníkov, ktorí sa podieľajú na činnostiach v tejto oblasti, výmena skúseností, návrhy riešenia konkrétnych regionálnych problémov. Stretnutia v Bratislave sa zúčastnili nielen zástupcovia regionálnej skupiny (Česko, Maďarsko, Slovinsko a Ukrajina), ale aj hostia z Nemecka a Rakúska.

V dňoch 8.-10.5.2019 sa v Maďarsku konalo každoročné, už 36. stretnutie spoločenstva predstaviteľov geodeticko-kartograficko-katastrálnych služieb regiónu strednej Európy. Jednalo sa o odborné rokovanie geodetických a katastrálnych úradov krajín bývalej rakúsko-uhorskej monarchie: Rakúska, Slovenska, Českej republiky, Maďarska, Chorvátska,

Slovinska, Južného Tirolska a Trentina. Diskutovalo sa hlavne o budúcich výzvach v katastri v našich krajinách - idey, plány a možnosti.

V dňoch 6.-9.10.2019 sa v Manchestri, Spojené kráľovstvo, konalo valné zhromaždenie EuroGeographics. Stretnutia sa zúčastnilo 130 delegátov z 48 národných mapovacích a katastrálnych autorít nachádzajúcich sa v 39 európskych krajinách. Na valnom zhromaždení sa účastníci venovali hlavne otázkam týkajúcich sa nových výziev, zmien a príležitostí, národných reakcií a medzinárodných perspektív siahajúcich až za horizont 2020. Podrobnejšie sa preberala aj budúcnosť organizácie EuroGeographics.

V termíne 28.-29.11.2019 sa uskutočnilo stretnutie najvyšších predstaviteľov rezortov ÚGKK SR a Českého úradu zeměměřického a katastrálního v Bratislave. Účelom stretnutia bola hlavne výmena skúseností a informácií v oblasti legislatívy a digitalizácie údajov katastra nehnuteľností medzi českým a slovenským rezortom. Česká strana sa ďalej zamerala na problematiku zlepšovania kvality údajových sád a projektu tvorby nového štátneho mapového diela. Riešenie kvality údajov bolo rovnako aktuálnou témou aj na slovenskej strane. V ďalšom boli účastníci informovaní o plnení koncepcie rozvoja rezortu ÚGKK SR. V súvislosti s týmito témami došlo následne k diskusii a výmene skúseností za obe strany.

1.1.1.3. Zahraničné pracovné cesty zamestnancov ÚGKK SR

Na zabezpečenie úloh medzinárodnej spolupráce, ako aj úloh vyplývajúcich z členstva v EÚ a profesijných združeniach sa zamestnanci rezortu ÚGKK SR v roku 2019 zúčastnili zahraničných pracovných ciest (ďalej len „ZPC“) podľa schváleného Rámcového plánu ZPC rezortu ÚGKK SR na rok 2019 a podľa štvrtročných Operatívnych plánov ZPC rezortu ÚGKK SR. Pri výbere podujatí sa prihliadalo na efektívnosť a hospodárne vynakladanie rozpočtových prostriedkov v rámci rozpočtu kapitoly ÚGKK SR na rok 2019. Väčšina ciest sa uskutočnila do Českej republiky.

Ďalším kritériom na realizovanie ZPC bolo využitie získaných poznatkov pre rozvoj geodézie, geoinformatiky, INSPIRE a katastra nehnuteľností. Do plánov ZPC sa zaraďovali akcie vyplývajúce z členstva v jednotlivých medzinárodných organizáciách, z povinností vyplývajúcich z implementácie smernice INSPIRE, z koncepčných zámerov rezortu ÚGKK SR a dôraz bol kladený na aktívnu účasť vyslaných zamestnancov.

Poznatky získané zo ZPC boli implementované v rámci rezortu prostredníctvom príslušných odborov ÚGKK SR a organizácií rezortu ÚGKK SR. Správy zo ZPC boli predkladané sekretariátu predsedníčky úradu a zverejňované v rámci intranetu. Poznatky zo ZPC účastníci využili vo svojej činnosti.

Úlohy medzinárodnej spolupráce považujeme za mimoriadne dôležité. Úlohy medzinárodného charakteru z oblasti prepájania geodetických základov Slovenska so susednými štátmi, harmonizácie údajov geografických databáz na štátnych hraniciach, tvorby európskych topografických databáz a metaúdajov, geodetické práce na štátnych hraniciach, úlohy vyplývajúce z projektov EuroGeographics a poznatkov na úseku katastra nehnuteľností potvrdzujú nenahraditeľnú úlohu výmeny odborných skúseností geodetických, kartografických a katastrálnych autorít z krajín na rôznych stupňoch ekonomického vývoja.

1.1.1.4. Európska únia

Európska únia má za cieľ vybudovať európsku infraštruktúru pre priestorové informácie v zmysle Smernice 2007/2/ES (INSPIRE). Implementácia INSPIRE sa výrazne dotýka aj rezortu ÚGKK SR, pretože tento rezort má zákonnú povinnosť spravovať lokalizačné systémy, kataster nehnuteľností, referenčné údaje pre geografické informačné

systemy, t. j. všetky témy, ktoré tvoria jadro priestorových informácií pre INSPIRE. Transpozícia smernice bola premietnutá do nášho legislatívneho poriadku. V súlade so Smernicou a prijatým zákonom o národnej infraštruktúre priestorových informácií ich rezort ÚGKK SR implementuje v praxi, pričom sa ďalej riadi Nariadeniami, ktorými sa vykonáva táto smernica.

Od roku 2008 sa ÚGKK SR aktívne podieľa na aktivitách Stáleho výboru pre kataster v EÚ (Permanent Committee on Cadastre - PCC), asociácie katastrálnych inštitúcií členských štátov EÚ. Jej cieľom je vytvárať vhodný priestor na prezentáciu aktivít EÚ a členských štátov týkajúcich sa katastra a registrácie práv k nehnuteľnostiam a na ich základe rozvíjať stratégie, navrhovať spoločné iniciatívy s cieľom dosiahnuť lepšiu koordináciu v rámci európskych katastrálnych systémov a ich užívateľov. PCC nemá stále vedenie, ale predsedníctvo vykonáva vždy tá krajina, ktorá práve predsedá Rade Európskej únie. V roku 2019 sa konali dve stretnutia - Rumunsko (6.-7.6.2019) a Fínsko (20.-21.11.2019). Obe stretnutia boli koncipované ako spojené konferencie dvoch organizácií - PCC a pracovná skupina EuroGeographics pre kataster nehnuteľností (C+LR KEN). Cieľom bolo prerokovanie otázok týkajúcich sa katastra nehnuteľností a geodetických aktivít. Nosná téma zasadania v Rumunsku bola nazvaná „Ekonomický vplyv katastra na spoločnosť“. Vo Fínsku sa podrobnejšie rozoberal ekosystém okolo prevodov nehnuteľností.

ÚGKK SR sa aktívne zúčastňuje na aktivitách EUREF (podkomisia Medzinárodnej geodetickej asociácie pre definovanie referenčných systémov pre Európu), ktorá zabezpečuje jednotné európske referenčné systémy pre harmonizáciu priestorových údajov v Európe.

ÚGKK SR je členom iniciatívy EUPOS (European Position Determination System), ktorej cieľom je vybudovanie unifikovanej pozemnej infraštruktúry na určovanie polohy v reálnom čase využitím globálnych navigačných satelitných systémov v jednotnom európskom súradnicovom systéme. V dňoch 30.-31.10.2019 sa konalo v Budapešti, Maďarsko už 6. stretnutie rady a technikov organizácie EUPOS. Aktuálnym predsedom združenia EUPOS je Ing. Branislav Droščák z GKÚ, ktorý bol do tejto funkcie zvolený minulý rok.

ÚGKK SR je od roku 1999 zapojený do činnosti Európskeho výboru pre normalizáciu v rámci technickej komisie 287 (CEN/TC 287) a do činnosti Medzinárodnej organizácie pre normalizáciu v rámci technickej komisie 211 (ISO/TC211), ktoré sa zaoberajú oblasťou geografických informácií. Účasť rezortu sa realizuje formou činnosti národného spracovateľa technickej komisie CEN/TC 287 na základe zmluvy so Slovenským ústavom technickej normalizácie uzatvorenej v roku 2009. Dňom 1. januára 2014 prešlo vecné a finančné vymedzenie majetku vrátane súvisiacich práv a záväzkov príspevkovej organizácie Slovenský ústav technickej normalizácie v celom rozsahu na zriaďovateľa - Úrad pre normalizáciu, metrológiu a skúšobníctvo Slovenskej republiky (ÚNMS SR). Úloha národného spracovateľa spočíva v plánovaní činnosti TC na príslušný rok, rozosielaní materiálov na pripomienkové konanie a na hlasovanie, zosumarizovaní pripomienok, zasielaní výsledného sumárneho stanoviska ÚNMS SR, ktorý je zároveň národným normalizačným orgánom SR, v informovaní Technickej komisie 89 Geodézia a kartografia o aktivitách na úseku medzinárodnej technickej normalizácie a vo vyhotovovaní správ za príslušný rok, ktoré sa predkladajú na ÚNMS SR.

Úrad spolupracuje so všetkými susednými štátmi v oblasti prepojenia geodetických základov, mapových diel, dokumentácie priebehu štátnych hraníc, geografického názvoslovía ako aj vzájomnej informovanosti o smeroch rozvoja príslušných inštitúcií.

1.1.1.5. OSN

V roku 1967 bola založená Expertná skupina pre geografické názvoslovie pri Organizácii Spojených Národov (United Nations Group of Experts on Geographical Names - UNGEGN). UNGEGN je rozdelená na 24 lingvisticko-geografických divízií. Slovensko patrí do regionálnej skupiny OSN - Východná, stredná, juhovýchodná Európa (ECSEED), kde je aktívnym členom od jej vzniku v roku 1971. Predsedníctvo v divíziách rotuje. ÚGKK SR prevzal predsedníctvo od Slovinska v roku 2017. V rámci predsedníctva organizoval ÚGKK SR stretnutie ECSEED dňa 13.2.2019 (podrobnosti v odseku 1.1.1.2.).

1.1.1.6. Medzinárodné organizácie

1.1.1.6.1. EuroGeographics

Z profesijného hľadiska je pre ÚGKK SR dôležitým členstvo v spoločenstve EuroGeographics, ktoré združuje 62 národných geodeticko-kartografických a katastrálnych autorít zo 41 európskych krajín. Hlavnou úlohou spoločenstva je podporovať výmenu geografických informácií, vrátane informácií topografického mapovania, medzi príslušnými národnými inštitúciami v Európe, ako aj medzi Európou a ostatnými krajinami sveta, vytvárať tak vhodné podklady pre politiky EÚ a formulovať strategické zámery rozvoja geodézie, kartografie a katastra. Spolupráca spočíva v angažovaní sa v európskej legislatívnej a administratívnej politike a v organizácii informačných služieb predovšetkým cez internet. Spolupráca sa realizuje prostredníctvom činností odborných pracovných skupín a v uskutočňovaní zámerov v medzinárodných projektoch.

Ako člen asociácie rezort aj v roku 2019 poskytoval aktualizované údaje do spoločných produktov, ktorými sú harmonizované súbory údajov:

- EuroGlobalMap (EGM) – mierka 1:1 mil.,
- EuroRegionalMap (ERM) – mierka 1:250 tis.,
- EuroBoundaryMap (EBM) – administratívne hranice v mierke 1:100 tis.,

Odberateľmi týchto produktov sú predovšetkým inštitúcie EÚ. Údaje sa poskytujú za odplatu, okrem produktu EGM, ktorý je voľne dostupný. Príjem z predaja týchto produktov v roku 2018 bol pripísaný na účet ÚGKK SR v roku 2019 v sume 156 €.

Účasť ÚGKK SR na všetkých projektoch bola financovaná zo štátneho rozpočtu. Za členstvo v EuroGeographics bol v roku 2019 uhradený členský poplatok v sume 8 935 €.

1.1.1.6.2. ELRA (European Land Registry Association)

Dňa 1.12.2018 sa ÚGKK SR stal platným členom združenia ELRA. Zástupcovia úradu sa v roku 2019 zúčastnil jedného pracovného stretnutia k projektom ELRA v Dubline, Írsko (7.-8.2.2019) a jedného valného zhromaždenia v Rotterdame, Holandsko (22.11.2019).

Asociácia ELRA (Združenie európskych registrov nehnuteľností; medzinárodná nezisková organizácia) vznikla v roku 2004. Spolufinancovanie združenia ELRA zabezpečuje Generálne riaditeľstvo pre spravodlivosť a ochranu spotrebiteľa (DG JUST) a momentálne má asociácia 33 členov z 29 európskych krajín. Hlavným účelom združenia ELRA je vývoj a propagácia úlohy registrácie práv k nehnuteľnostiam v rámci trhov s nehnuteľnosťami a kapitálových trhov. ELRA chce posilňovať vzájomné porozumenie medzi registrami nehnuteľností jednotlivých krajín a napomôcť k vytvoreniu otvorenej a bezpečnej Európy.

Združenie ELRA nemá záujem o údaje, cieľom je výlučne iba spolupráca na spoločných projektoch, ktorých cieľom je uľahčenie fungovania procesu kúpy a predaja nehnuteľností, prípadne s tým súvisiacich úkonov. V budúcnosti by ELRA rada spolupracovala tiež so súkromnou sférou, resp. advokátmi či osobami, pracujúcimi v oblasti realitného trhu.

Hlavné aktivity organizácie:

- Výročné valné zhromaždenia na ktorých sa informujú členovia o európskych iniciatívach a zároveň sa identifikujú nové ciele združenia.
- Stretnutia s európskymi inštitúciami s cieľom sledovať iniciatívy EÚ týkajúce sa registrácie práv k nehnuteľnostiam.
- Predkladanie správ európskym inštitúciám.
- Spolupráca s európskymi organizáciami ako Európska justičná sieť (EJN), Európsky právny inštitút (ELI), Európska hospodárska komisia OSN (UNECE), Rada notárov Európskej únie (CNUE), EuroGeographics, Stály výbor pre kataster v EÚ (PCC) atď.
- Vývoj projektov, ako napr. IMOLA I, IMOLA II, Cezhraničné elektronické služby prevádzania vlastníckych práv k nehnuteľnostiam (CROBECO).

Ročný členský poplatok pre ÚGKK SR predstavuje sumu 1 000 €.

1.1.1.7. Riešenie úloh technického rozvoja

V súlade s úlohami vyplývajúcimi z materiálov: „Koncepcia rozvoja katastra nehnuteľností na rok 2015 s výhľadom do roku 2020“, Bratislava, december 2014, číslo P-7101/2014 a „Koncepcia rozvoja informačných systémov rezortu ÚGKK na roky 2011 - 2015“, Bratislava, 21.12.2011, číslo PP-8801/2011-1156 sa riešenie úloh technického rozvoja v rezorte sústredilo na ďalšiu modernizáciu informačných systémov rezortu s cieľom zvýšenia kvality katastrálnych informácií a s cieľom zvýšenia kvality a rýchlosti poskytovaných služieb.

V rámci technického rozvoja informačných systémov rezortu boli v roku 2019 riešené nasledovné aktivity:

- V rámci Zmluvy o pripojení č. 35703154 z 23.03.2003 s firmou **Slovanet a. s.** a následných dodatkov k nej prebiehalo skvalitňovanie funkčných vlastností služby VPS ÚGKK, do nasadenia výstupu projektu Elektronické služby katastra nehnuteľností do funkčnej prevádzky, rozšírenie funkčnosti poskytovanej služby o odosielanie elektronických verzií úradných dokumentov do elektronických schránok fyzických osôb a právnických osôb, zvýšenie dostupnosti VPN pripojení pre Secure Access, úprava nastavení pre call centrum a úprava existujúcej infraštruktúry siete. Celková úhrada za poskytované služby v roku 2019 (zaplatená pravidelnými štvrtročnými poplatkami za prevádzku VPS ÚGKK SR a jednorazovými úhradami) bola v sume 1 759 047,88 € s DPH.
- Pre zaistenie kontinuity poskytovania služieb prostredníctvom Katastrálneho portálu (KaPor) boli v rámci servisnej zmluvy č. 112/2017/OIBKR firmou **NESS Slovensko a. s.** realizované úpravy a vylepšenia, a to úprava formulárov pre vytvorenie zamýšľaného návrhu na vklad, úprava formulárov pre registráciu používateľov a dohody o bezplatnom využívaní portálu pre oprávnené osoby, úprava a rozšírenie niektorých zobrazovaných položiek, úprava podpisovača pre elektronické listy vlastníctva v systéme správy požiadaviek, pri ročnej servisnej podpore v čiastke 118 080,00 € s DPH. Celkovo firma NESS Slovensko a. s. realizovala v roku 2019 v rámci kapitoly služby v hodnote 131 575,80 € s DPH.

- V zmysle Zmluvy na poskytovanie služieb podpory a prevádzky ZBGIS č. 107/2018/OIBKR zo dňa 13.11.2018 bola firme **SEVITECH a. s.** za poskytnuté servisné služby za rok 2019 uhradená suma 1 019 643,91 € s DPH.
- V rámci Rámцovej zmluvy na poskytovanie služieb rozvoja ZBGIS č. 37/2015/OIBKR zo dňa 16.09.2015 v znení dodatku č. 1 (138/2018/OIBKR) a novej Rámцovej zmluvy na poskytovanie služieb rozvoja ZBGIS č. 101/2019/OIBKR zo dňa 7.11.2019 boli firmou **SEVITECH a. s.** v roku 2019 poskytnuté služby rozvoja ZB GIS v celkovej sume 191 058,00 € s DPH, ktoré sa týkali:
 - ✓ INSPIRE fáza 2 - transformácia údajového modelu ZBGIS pre témy EL, OI, BU,
 - ✓ úprava a optimalizácia ZBGIS Tools,
 - ✓ Mapový klient ZBGIS – Export údajov z témy terén,
 - ✓ nový Metainformačný systém ZBGIS,
 - ✓ nasadenie Esri Geoportal Server.
- Upgrade aplikačných serverov ZBGIS na testovacom prostredí v zmysle Zmluvy na poskytovanie servisných služieb podpory a prevádzky na časť elektronických služieb katastra nehnuteľností č. 72/2016/OIBKR zo dňa 21.11.2016 bolo firme **DWC Slovakia a. s.** za poskytnuté servisné služby za rok 2019 uhradená suma 210 600,00 € s DPH. Pre projekt Elektronických služieb katastra nehnuteľností bol na základe Zmluvy o poskytovaní služieb č. NET201414-Z zaplatený ročný poplatok za údržbu licencií produktu Fabasoft eGov Suite vo výške 150 000,00 € s DPH. Celkovo realizovala v roku 2019 firma DWC Slovakia a. s. v rámci kapitoly služby v hodnote 315 600,00 € s DPH.
- V zmysle Rámцovej dohody o poskytnutí služieb č. 52/2016/OIBKR medzi ÚGKK SR a **KPMG Slovensko spol. s r. o.**, predmetom ktorej sú odborné poradenské služby v oblasti riadenia komplexných IT projektov, IT stratégie, služieb IT organizácie a informačnej bezpečnosti, bola za aktivity v roku 2019 firme KPMG Slovensko spol. s r.o. uhradená celková suma 398 471,39 € s DPH.
- V zmysle Rámцovej dohody o poskytnutí služieb č. 106/2018/OIBKR medzi ÚGKK SR a **EEA s.r.o.**, predmetom ktorej sú odborné služby Rollout manažmentu pre nasadenie 45 ESKN služieb a vybraných častí CSKN do produkčnej prevádzky, bola za uvedené aktivity v roku 2019 firme EEA s. r. o. uhradená celková suma 103 818,00 € s DPH.
- Na základe Rámцovej dohody na poskytovanie služieb č. 108/2018/OIBKR medzi ÚGKK SR a **InterWay, a. s.**, predmetom ktorej je poskytovanie služieb bezpečnostnej podpory informačných systémov, rozšírenie aplikačného dátového úložiska, technickej podpory a štandardných služieb k produktom Oracle (Oracle Software Security Assurance), bola za poskytnuté služby a práce s tým súvisiace uhradená čiastka 1 677 793,53 € s DPH.
- **Zymestic Solution, s. r. o.** boli na základe Zmluvy o poskytovaní služieb č. NET2017166-Z zabezpečené služby podpory ESRI licencií pre ZBGIS, čo v roku 2019 predstavovalo sumu 1 065 000,00 € s DPH.
- V rámci zmluvy č. 76/2018/EO zo dňa 4.9.2018 bola firme **Asseco Solution, a. s.** v roku 2019 za systémovú podporu verzií databázového prostredia Oracle, poskytovanie aktualizácií ekonomického softvéru a s tým spojených podporných aktivít uhradená za poskytované služby celková suma 73 499,59 € s DPH. Za vytvorenie zákazníckych tlačových zostáv v EIS iSpin so zobrazením QR kódov

suma 10 898,50 € s DPH. Celkovo realizovala v roku 2019 firma Asseco Solution, a. s. v rámci kapitoly služby v hodnote 84 398,09 € s DPH.

- Na základe zmluvy o dielo č. 59/2019/OIBKR zo dňa 26.6.2019 boli firmou **Disig, a.s.** vykonané analytické, programátorské a testovacie práce nevyhnutné pre vykonanie modifikácie Služby elektronického doručovania o špecifické požiadavky pre rozšírenie funkčnosti súčasného riešenia elektronického doručovania. Týmto boli zamestnancom rezortu a zamestnancom katastrálnych odborov okresných úradov o. i. poskytnuté rozšírené možnosti vytvárania a správy elektronických zásielok, ako aj rýchlejšie a jednoduchšie overenie podpisu príslušného dokumentu a overenia platnosti elektronického podpisu. Celková suma za realizované práce v roku 2019 firmou Disig, a. s. predstavovala čiastku 75 000,00 € s DPH.
- V zmysle Zmluvy o dielo č. 45/2019/OIBKR zo dňa 15.05.2019 bola firme **FOMAX, a. s.** za vytvorenie auditného úložiska a poskytovanie služby auditného úložiska pre dôveryhodnú archiváciu záznamov o zásielkach realizovaných voči Ústrednému portálu verejnej správy vytváraných o. i. v rámci služby ELODO uhradená celková suma 50 400,00 € s DPH.
- Pre zaistenie riešenia úloh, ktoré vychádzajú z potreby tvorby podkladov pre plnenie úloh ÚGKK SR ako ústredného orgánu štátnej správy na úseku geodézie, kartografie a katastra bol medzi ÚGKK SR a **VÚGK** uzatvorený kontrakt na rok 2019, ktorého celková suma v znení dodatku č. 1 predstavuje čiastku 455 928,00 € s DPH. V rámci tohto kontraktu VÚGK zabezpečoval pre ÚGKK SR hlavne tieto úlohy:
 - ✓ riešenie vybraných úloh pre projekt ESKN,
 - ✓ viacúčelový kataster - podpora prevádzky do nasadenia ESKN,
 - ✓ optimalizácia programového vybavenia W_KN a tvorba nového programového vybavenia podľa požiadaviek ÚGKK SR,
 - ✓ prevádzka a podpora IT služieb zabezpečovaných VÚGK,
 - ✓ podporné činnosti na budovaní NIPI,
 - ✓ podpora pri elektronickej podobe výkonu verejnej moci,
 - ✓ automatizované štatistické zisťovanie plnenia úloh rezortu,
 - ✓ návrh postupov na zvyšovanie kvality SGI operátu katastra nehnuteľností,
 - ✓ technický projekt budovania geodetickej dĺžkovej základnice,
 - ✓ ostatné úlohy.

1.1.2. Výsledok rozpočtového hospodárenia kapitoly

Saldo príjmov a výdavkov kapitoly ÚGKK SR bolo nasledovné:

Text	Schválený rozpočet 2019	Upravený rozpočet 2019	Skutočnosť 2019	(v EUR)
				% k upravenému rozpočtu
Príjmy spolu	200 000,00	200 000,00	256 628,42	128,31
z toho: prijaté z rozpočtu EÚ	0,00	0,00	x	x
Výdavky spolu	22 282 187,00	19 417 797,77	19 305 260,81	99,42
z toho: kryté prostriedkami EÚ	0,00	0,00	x	x
Saldo príjmov a výdavkov	- 22 082 187,00	- 19 217 797,77	- 19 048 632,39	99,12
z toho: z prostriedkov EÚ	0,00	0,00	x	x

1.1.3. Zhodnotenie plnenia záväzných ukazovateľov rozpočtu kapitoly

Rozpis záväzných ukazovateľov štátneho rozpočtu na rok 2019 pre kapitolu 31-ÚGKK SR bol Ministerstvom financií Slovenskej republiky rozpísaný listom MF/019616/2018-441 z 12.12.2018 v nadväznosti na vládny návrh zákona o štátnom rozpočte na rok 2019, ktorý bol prerokovaný v Národnej rade Slovenskej republiky a schválený dňa 5.12.2018 zákonom č. 370/2018 Z. z. o štátnom rozpočte na rok 2019.

Príjmy kapitoly ÚGKK SR boli rozpisom stanovené v sume **200 000 €**.

Výdavky celkom boli rozpisom stanovené v sume **22 282 187 €**, z toho **kapitálové výdavky** v sume **2 450 000 €**.

Výdavky na **mzdy, platy, služobné príjmy a ostatné osobné vyrovnania** boli rozpísané v sume **3 504 427 €**, z toho aparát ústredného orgánu v sume **1 665 748 €**.

Počet zamestnancov rozpočtových organizácií kapitoly bol rozpisom stanovený v počte **257** osôb, z toho aparát ústredného orgánu **75** osôb.

Schválený rozpočet kapitoly na rok 2019 podľa programovej štruktúry:

07U	Geodézia, kartografia a kataster	10 937 462 €
06HOE	Hospodárska mobilizácia ÚGKaK SR	1 700 €
0EK0M	Informačné technológie financované zo štátneho rozpočtu - ÚGKK SR	11 343 025 €

V hodnotenom období boli záväzné ukazovatele kapitoly ÚGKK SR na rok 2019 upravené dvanástimi rozpočtovými opatreniami Ministerstva financií Slovenskej republiky.

Upravený rozpočet kapitoly k 31.12.2019 podľa programovej štruktúry:

07U	Geodézia, kartografia a kataster	10 133 387,40 €
06HOE	Hospodárska mobilizácia ÚGKaK SR	1 700,00 €
0EK0M	Informačné technológie financované zo štátneho rozpočtu - ÚGKK SR	9 282 710,37 €

Všetky záväzné ukazovatele rozpočtu určené rozpisom záväzných ukazovateľov stanovených zákonom o štátnom rozpočte na rok 2019 boli dodržané. Podrobne ich popisujeme v kapitolách 1.2., 1.3. a 1.5.

1.2. Príjmy kapitoly

Plnenie **príjmov** kapitoly ÚGKK SR dosiahlo k 31.12.2019 sumu **256 628,42 €**, z toho príjmy štátneho rozpočtu (zdroj 111) dosiahli sumu 256 628,42 €, čo predstavuje plnenie 128,31 % schváleného rozpočtu príjmov v sume 200 000,00 €.

Príjmy podľa § 17 ods. 4 zákona o rozpočtových pravidlách kapitola v roku 2019 nerozpočtovala.

Bezplatne kapitola poskytla údaje a dáta štátu resp. jeho orgánom v hodnote cca **89 mil. €**, čo predstavuje oproti roku 2018 nárast o cca 20 mil. € (poskytovanie údajov z IS GKK – ZBGIS a DMR, poskytovanie údajov z ISKN, skenovanie mapových podkladov, poskytovanie geodetických činností z IS geodetických základov, SKPOS a iné).

Príjmy štátneho rozpočtu

Podstatnú časť príjmov štátneho rozpočtu tvorili Administratívne a iné poplatky (EK 220) v sume 206 391,96 €, čo predstavuje 116,59 % upraveného rozpočtu v sume 177 031,00 €. Tieto príjmy boli naplnené z titulu predaja tovarov a služieb na GKÚ v zmysle ponukového cenníka na základe objednávok a uzatvorených zmlúv. Okrem uvedeného boli naplnené aj poplatkami za rekreačné služby v Štrbe a Ochtinej, zmluvnými pokutami uloženými zhotoviteľom DMR za nesplnenie zmluvných podmienok vyplývajúcich zo zmlúv o dielo, pokutami uloženými za porušenie katastrálneho zákona, platbou za zisk z predaja európskych produktov (EuroBoundaryMap, EuroRegional Map, EuroDEM), v ktorých boli použité naše národné údaje. Uvedené príjmy sú účtovne vykázané na podpoložkách ekonomickej klasifikácie 222003, 223001 a 223004.

Príjmy z podnikania a z vlastníctva majetku (EK 210) v sume 783,15 € predstavovali plnenie 102,36 % upraveného rozpočtu v sume 765,12 €. Účtovne sú vykázané na podpoložke ekonomickej klasifikácie 212003.

Kapitálové príjmy (EK 230) boli naplnené v sume 31 561,00 €, čo predstavuje 631,22 % upraveného rozpočtu v sume 5 000,00 €. Tieto príjmy boli naplnené z titulu predaja nehnuteľného majetku - chaty Byšta na základe Kúpnej zmluvy ÚGKK SR č. 125/2018//EO, garáže Pionierska ul. Bratislava na základe Zmluvy o prevode nebytového priestoru ÚGKK SR č. 77/2018//EO a garáže v Pezinku na základe Kúpnej zmluvy ÚGKK SR č. 29/2019//EO. Príjmy sú účtovne vykázané na podpoložke ekonomickej klasifikácie 231.

Iné nedaňové príjmy (EK 290) v sume 17 892,39 € predstavovali plnenie 104,00 % upraveného rozpočtu v sume 17 203,88 €. Účtovne sú vykázané na podpoložkách ekonomickej klasifikácie 292012, 292017 a 292027.

1.2.1. Príjmy kapitoly podľa ekonomickej klasifikácie

Kapitola ÚGKK SR dosiahla v roku 2019 príjmy v členení podľa ekonomickej klasifikácie nasledovne:

(v EUR)

EK	Text	Schválený rozpočet 2019	Upravený rozpočet 2019	Skutočnosť 2019	% plnenia k upravenému rozpočtu
200	Nedaňové príjmy	200 000,00	200 000,00	256 628,42	128,31
210	Príjmy z podnikania a z vlastníctva majetku	540,00	765,12	783,15	102,36
220	Administratívne a iné poplatky a platby v tom:	169 960,00	177 031,00	206 391,96	116,59
222003	Za porušenie predpisov	0	4 000,00	30 072,55	751,81
223001	Za predaj výrobkov, tovarov a služieb	169 960,00	172 960,00	176 248,41	101,90
230	Kapitálové príjmy	0	5 000,00	31 561,00	631,22
290	Iné nedaňové príjmy	29 500,00	17 203,88	17 892,31	104,00
300	Granty a transfery	x	x	x	x
200+300	Celkom	200 000,00	200 000,00	256 628,42	128,31

1.2.2. Prostriedky prijaté z rozpočtu Európskej únie a iné prostriedky zo zahraničia poskytnuté Slovenskej republike na základe medzinárodných zmlúv uzavretých medzi Slovenskou republikou a inými štátmi

Nehodnotí sa.

1.2.3. Úpravy schváleného rozpočtu príjmov v priebehu roka

Schválený rozpočet príjmov kapitoly na rok 2019 v sume 200 000,00 € nebol v priebehu roka upravený rozpočtovým opatrením Ministerstva financií Slovenskej republiky.

1.3. Výdavky kapitoly

Čerpanie výdavkov kapitoly celkom dosiahlo sumu 19 305 260,81 €, čo predstavuje plnenie 99,42 % z upraveného rozpočtu v sume 19 417 797,77 €. Na bežné výdavky bola čerpaná suma 16 301 198,84 € z upraveného rozpočtu v sume 16 411 833,40 € a na kapitálové výdavky suma 3 004 061,97 € z upraveného rozpočtu v sume 3 005 964,37 €. Úpravy rozpočtu výdavkov bližšie popisujeme v časti 1.3.4.

Výdavky podľa § 17 ods. 4 zákona o rozpočtových pravidlách kapitola v roku 2019 nerozpočtovala.

Čerpanie výdavkov podľa zdrojov:

- na zdroji **111** boli čerpané výdavky v sume 17 156 633,44 €, t. j. 99,35 % z upraveného rozpočtu v sume 17 269 170,40 €.
- na zdroji **131H** boli čerpané výdavky v sume 1 446 771,60 €, t. j. 100,00 % upraveného rozpočtu v sume 1 446 771,60 €.
- na zdroji **131I** boli čerpané výdavky v sume 701 855,77 €, t. j. 100,00 % upraveného rozpočtu v sume 701 855,77 €.

Prostriedky Európskej únie neboli v roku 2019 čerpané.

1.3.1. Výdavky kapitoly podľa ekonomickej klasifikácie

(v EUR)

EK	Schválený rozpočet 2019	Upravený rozpočet 2019	Skutočnosť 2019	% čerpania k uprav. rozpočtu
Výdavky spolu (600+700)	22 282 187,00	19 417 797,77	19 305 260,81	99,42
Bežné výdavky (600)	19 832 187,00	16 411 833,40	16 301 198,84	99,33
Mzdy, platy a OON (610)	3 504 427,00	4 160 339,40	4 160 339,40	100,00
Poistné a príspevok do poisťovní (620)	1 267 797,00	1 518 199,52	1 518 199,52	100,00
Tovary a služby (630)	14 394 963,00	10 220 664,91	10 110 030,35	98,92
Bežné transfery (640)	665 000,00	512 629,57	512 629,57	100,00
Kapitálové výdavky (700)	2 450 000,00	3 005 964,37	3 004 061,97	99,94

Podrobnejšie členenie výdavkov do nižšej úrovne ekonomickej klasifikácie (položka, podpoložka) uvádzame v častiach 1.3.1.1. a 1.3.1.2.

1.3.1.1. Bežné výdavky

- **Kategória 610 – Mzdy, platy, služobné príjmy a ostatné osobné vyrovnania**

Schválený rozpočet v kategórii 610 na zdroji 111 v sume 3 504 427,00 € bol upravený na sumu 4 160 339,40 € (valorizácia a Vykonávacia dohoda o súčinnosti pri prácach na štátnych hraniciach medzi ÚGKK SR a MV SR). Rozpočet bol vyčerpaný v sume **4 160 339,40 €**, t. j. 100,00 % upraveného rozpočtu na rok 2019.

Upravený rozpočet na zdroji 111, ktorý je **záväzným ukazovateľom** podľa rozpisového listu na rok 2019, **nebol prekročený**.

Rozpočet stanovený rozpisom záväzných ukazovateľov na rok 2019 na mzdy, platy, služobné príjmy a ostatné osobné vyrovnania **aparátu ústredného orgánu** v sume 1 665 748,00 € bol rozpočtovými opatreniami MF SR upravený na sumu 1 846 260,00 €. Skutočné čerpanie dosiahlo v hodnotenom období sumu 1 846 260,00 €, t. j. 100,00 % upraveného rozpočtu na rok 2019. Záväzný ukazovateľ podľa rozpisového listu na rok 2019 **nebol prekročený**.

Pre rozpočtovú organizáciu Geodetický a kartografický ústav bol stanovený limit miezd na rok 2019 v sume 1 838 679 €. Rozpočtovými opatreniami bol upravený na sumu 2 314 079,40 €. Limit miezd bol k 31.12.2019 vyčerpaný vo výške upraveného rozpočtu.

V príspevkovej organizácii Výskumný ústav geodézie a kartografie boli mzdy na rok 2019 rozpočtované v sume 386 706 €. Upravený rozpočet k 31.12.2019 bol v sume 465 751,91 €, z toho 279 034,36 € na zdroji 111 a 186 717,55 € na zdroji 46. Limit miezd bol k 31.12.2019 vyčerpaný vo výške upraveného rozpočtu.

V kategórii 610 neboli čerpané európske prostriedky a prostriedky spolufinancovania.

- **Kategória 620 – Poistné a príspevok do poisťovní**

Upravený rozpočet v kategórii 620 na zdroji 111 v sume 1 518 199,52 € bol vyčerpaný v sume **1 518 199,52 €**, t. j. 100,00 % upraveného rozpočtu na rok 2019.

- **Kategória 630 – Tovary a služby**

Čerpanie rozpočtových prostriedkov na zdroji 111 v kategórii 630 predstavovalo celkom sumu 10 110 030,35 €, t. j. 98,92 % upraveného rozpočtu v sume 10 220 664,91 €. Tieto prostriedky boli použité na zabezpečenie prevádzky a činností organizácií v rámci kapitoly.

Významné výdavky kategórie 630 Tovary a služby uvádzame v tabuľke v členení do nižšej úrovne ekonomickej klasifikácie (položka, podpoložka)

		v EUR
EK	Položka/podpoložka	Skutočnosť 2019
631	Cestovné náhrady	115 610,06
632	Energie, voda a komunikácie	1 956 204,40
	v tom:	
	632001 Energie	153 032,21
	632002 Vodné, stočné	9 794,13
	632003 Poštové služby	9 471,51
	632004 Komunikačná infraštruktúra	1 762 353,76
	625005 Telekomunikačné služby	21 552,79

633	Materiál	284 776,56
634	Dopravné	91 783,57
635	Rutinná a štandardná údržba	376 985,53
	v tom:	
	635002 Výpočtovej techniky	16 249,12
	635009 Softvéru	120 012,00
636	Nájomné za nájom	4 876,20
637	Služby	7 279 794,03
	v tom:	
	637004 Všeobecné služby	100 042,19
	637005 Špeciálne služby	1 674 409,92
	637006 Náhrady	34 085,57
	637012 Poplatky a odvody	151 020,72
	637014 Stravovanie	142 649,48
	637019 Register obnovenej evidencie pozemkov	54 698,48
	637040 Služby v oblasti IKT	4 832 418,72
630	Spolu	10 110 030,35

Register obnovenej evidencie pozemkov (ROEP)

Súčasťou položky 637 v rámci rozpočtu kapitoly boli aj prostriedky na zabezpečenie spracovania ROEP. Na podpoložke 637 019 boli na uvedený účel čerpané prostriedky v sume 54 698,48 €, t. j. 34,88 % upraveného rozpočtu v sume 156 818,48 €. Finančné prostriedky na zabezpečenie spracovania ROEP boli čerpané z rozpočtových prostriedkov kapitoly (zdroj 111) a v plnom rozsahu na ÚGKK SR.

Konanie o obnove evidencie niektorých pozemkov a právnych vzťahov k nim podľa zákona Národnej rady Slovenskej republiky č. 180/1995 Z. z. o niektorých opatreniach na usporiadanie vlastníctva k pozemkom v znení neskorších predpisov sa dokončuje v posledných 3 registroch obnovenej evidencie pozemkov, v ktorých prebieha posledná spracovateľská etapa, predmetom ktorej je námietkové konanie, ktoré patrí z hľadiska zisťovania skutkového a právneho stavu a s prihliadnutím k počtu účastníkov konania medzi najzložitejšie druhy správneho konania podľa zákona č. 71/1967 Zb. o správnom konaní v znení neskorších predpisov. Ukončenie spracovania registrov obnovenej evidencie pozemkov preto závisí od ukončenia procesu rozhodovania o podaniach podľa § 7, 11 a 12 zákona č. 180/1995 Z. z. a od počtu podaných návrhov v zmysle uvedených ustanovení zákona.

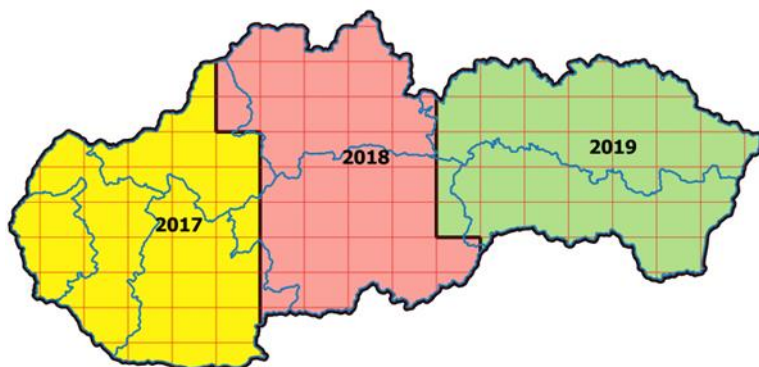
V jednom katastrálnom území prebieha zápis do katastra nehnuteľností po vydaní rozhodnutia o schválení registra obnovenej evidencie pozemkov.

Letecké meračské snímky a ortofotomozaika

V rámci položky 637 sú vykazované aj prostriedky na **letecké meračské snímky**. V marci roku 2017 bola podpísaná medzirezortná dohoda o spoločnom postupe pri zabezpečovaní leteckých meračských snímok a spracovaní ortofotomozaiky medzi ÚGKK SR a MPRV SR. Cieľom dohody bolo zabezpečiť vytvorenie **ortofotomozaiky** z 1/3 územia ročne podľa obr. 1. V roku 2017 bolo v zmysle dohody nasnímkovaných **17 000 km²** na západnom Slovensku, v roku 2018 bolo nasnímkovaných **17 012 km²** zo stredného Slovenska a v roku 2019 bolo nasnímkované východné Slovensko v rozsahu **16 156 km²**. Na spracovaní leteckých snímok sa podieľajú organizácie Geodetický a kartografický ústav a Národné lesnícke centrum. Po spracovaní leteckých snímok z východného Slovenska bola v apríli 2019 zverejnená ortofotomozaika zo stredného Slovenska. V apríli 2020 bude po spracovaní zverejnená ortofotomozaika z východného Slovenska (obr. 2), a tým bude ukončený 1. cyklus

leteckého snímkovania a tvorby ortofotomozaiky SR. Ortofotomozaika je poskytovaná v zmysle zákona o geodézii a kartografii bezodplatne všetkým používateľom. V roku 2019 boli na tento účel čerpané prostriedky v sume 632 681,22 €.

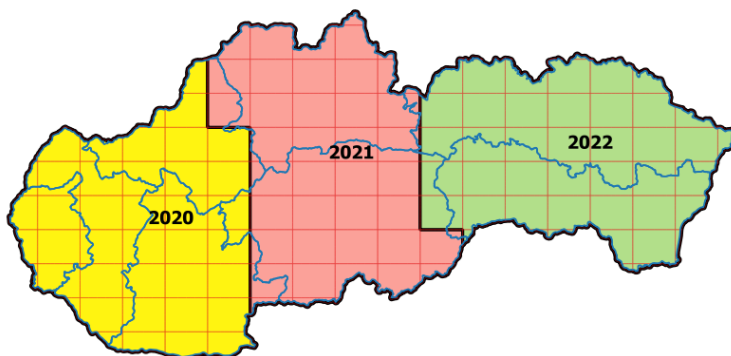
V roku 2020 sa začne 2. cyklus leteckého snímkovania, a to snímkaním západného Slovenska (obr. 3).



Obr. 1 1. cyklus leteckého snímkovania SR a tvorby ortofotomozaiky na roky 2017 až 2019



Obr. 2 Ortofotomozaika SR – 1. cyklus



Obr. 3 2. Cyklus leteckého snímkovania SR a tvorby ortofotomozaiky na roky 2020 až 2022

Obnova katastrálneho operátu novým mapovaním

Na položke 637 sú evidované aj výdavky čerpané v súvislosti s obnovou katastrálneho operátu novým mapovaním. Kataster nehnuteľností slúži predovšetkým na ochranu vlastníctva a spoľahlivý výber daní. Plnenie týchto úloh je podmienené kvalitou katastrálneho operátu. Hoci v dnešnej dobe sú všetky mapy vo vektorovej forme (v grafickom prostredí počítača), ich kvalita, presnosť, obsah a súlad so skutočným stavom v mnohých katastrálnych územiach už nevyhovuje dnešným požiadavkám na evidovanie nehnuteľností. Značný nesúlad evidovaného stavu v katastri so skutočným a právnym stavom je dlhodobo prekážkou plnenia funkcií katastra. Spoľahlivé zobrazenie vlastníckych hraníc v mape v súlade so skutočným stavom v teréne sa zabezpečuje obnovou katastrálneho operátu novým mapovaním v intravilánových častiach. V extravilánoch je predpoklad spracovania projektov pozemkových úprav.

Obnova katastrálneho operátu novým mapovaním patrí k základným činnostiam na zabezpečenie funkčnosti a kvality katastrálneho operátu. Pri obnove katastrálneho operátu novým mapovaním nastáva zároveň zosúladenie stavu katastra so skutočným stavom. Potreba vykonávania obnovy katastrálneho operátu je daná skutočnosťou, že 37 % katastrálnych máp pokrývajúcich takmer 50 % územia SR, bola vyhotovená pred 120 až 150 rokmi. Hoci v dnešnej dobe sú aj tieto mapy vo vektorovej forme (v grafickom prostredí počítača), ich kvalita, presnosť, obsah a súlad so skutočným stavom už nevyhovujú dnešným požiadavkám na evidovanie nehnuteľností. Značný nesúlad evidovaného stavu v katastri so skutočným a právnym stavom zneisťuje plnenie funkcií katastra. Je daný dlhodobým neplnením si povinností vlastníkov a ostatných zainteresovaných subjektov (už počas existencie Evidencie nehnuteľností od roku 1964), ale aj dlhodobým poddimenzovaním kapacít subjektov zodpovedných za spravovanie evidencií, vrátane katastra.

ÚGKK SR tento stav dlhodobo rieši a v súčasnosti sa podarilo opätovne zahájiť práce na obnove katastrálneho operátu novým mapovaním vo viacerých katastrálnych územiach. Výsledkom obnovy katastrálneho operátu novým mapovaním bude **číselná vektorová katastrálna mapa**, ktorej kvalita bude neporovnateľne vyššia než kvalita súčasnej (platnej) nečíselnej vektorovej mapy. Tým bude dosiahnutý cieľ, a to súlad evidovaného stavu v katastri so skutočným a právnym stavom, čím sa naplní základná úloha katastra nehnuteľností uvedená v § 2 zákona Národnej rady Slovenskej republiky č. 162/1995 Z. z. o katastri nehnuteľností a o zápise vlastníckych a iných práv k nehnuteľnostiam (katastrálny zákon).

V roku 2019 boli na tento účel čerpané prostriedky v sume 35 094,00 €.

Optimalizácia katastrálnych máp

V rámci položky 637 boli čerpané aj výdavky na optimalizáciu katastrálnych máp. ÚGKK SR sa zamerával aj na ďalšie alternatívne skvalitnenie údajovej základne katastra a máp, a to tvorbou vylepšenej metodiky na zmenu spôsobu aktualizácie mapy implementovaným spôsobom v tých katastrálnych územiach, kde to dovoľia technické podmienky spolu so súčasným odstraňovaním nesúládov, ktoré boli spôsobené pri podrobnom meraní v minulosti. Aj vzhľadom na uskutočnenie obnovy katastrálneho operátu novým mapovaním možno konštatovať, že z časového a finančného hľadiska je optimalizácia máp menej náročnejší spôsob skvalitnenia máp, preto sa ÚGKK SR zamerával na vylepšenie metodiky, ktorá by v miestach s geodetickými meraniami dokázala zabezpečiť istotu v evidovaní vlastníckej hranice v rámci jednej mapy. Aj napriek tomu, že metóda nedosahuje komplexnosť a homogénnosť nového mapovania, prináša výrazne zvýšenie kvality mapy s výrazne menšou časovou a finančnou spotrebou. Nová metodika priniesla svoje pozitívne výsledky už v dvoch okresoch (Piešťany a Nové Mesto nad Váhom), kde došlo vo viacerých katastrálnych

územiach okrem tvorby implementovanej mapy aj k zásadnej revízii mapy spolu s tvorbou technických podkladov pre odstránenie nesúladv. Metóda sa javí ako veľmi účinná a zásadnou mierou prispieva ku skvalitneniu máp predovšetkým v tých katastrálnych územiach, kde by z mnohých dôvodov bolo nové mapovanie ťažko realizovateľné alebo neefektívne.

V roku 2019 boli na tento účel čerpané prostriedky v sume 69 840,00 €.

- **Kategória 640 - Bežné transfery**

Upravený rozpočet v kategórii 640 na zdroji 111 v sume 512 629,57 € bol vyčerpaný v sume 512 629,57 €, t. j. 100,00 % upraveného rozpočtu na rok 2019.

Transfer príspevkovej organizácii (bežný)

Z rozpočtu bežných transferov (zdroj 111) bol v roku 2019 poskytnutý transfer príspevkovej organizácii VÚGK v celkovej výške **455 928,00 €** ako príspevok na prevádzku v zmysle Kontraktu na rok 2019 o poskytovaní prác a služieb uzavretom medzi ÚGKK SR a VÚGK v Bratislave. Zúčtovanie finančných vzťahov so štátnym rozpočtom za rok 2019 bolo predložené Ministerstvu financií Slovenskej republiky dňa 27. 3. 2019 listom ÚGKK SR č. OESM/2020/000132-14.

Ostatné bežné transfery

V čerpaní bežných transferov sú zahrnuté finančné prostriedky vyplatené zamestnancom na odstupné v sume 2 071,50 €, na odchodné v sume 18 146,00 € a na nemocenské dávky v sume 26 549,07 €.

Z bežných transferov bol poskytnutý **príspevok medzinárodnej organizácii** v sume **9 935,00 €** ako poplatok za členstvo v medzinárodných organizáciách - na úhradu členského podielu v nevládnej organizácii Európskeho združenia predstaviteľov geodetických a kartografických orgánov (EUROGEOGRAPHICS) pracujúcich pre európsku geografickú informačnú štruktúru a v asociácii European Land Registry Association (ELRA).

1.3.1.2. Kapitálové výdavky

Kapitálové výdavky boli rozpisom záväzných ukazovateľov na rok 2019 stanovené v sume 2 450 000,00 €. Rozpísané boli na rozvojové aktivity projektu ZBGIS v sume 500 000,00 €, na obstaranie digitálneho modelu reliéfu v sume 900 000,00 €, na zateplenie budovy Chlumeckého 2-4, Bratislava v sume 450 000,00 € a na bežnú investičnú činnosť v rámci kapitoly v sume 600 000,00 €.

Rozpočtovými opatreniami Ministerstva financií Slovenskej republiky bol rozpočet kapitálových výdavkov upravený na sumu 3 005 964,37 €. Bližšie popisujeme v časti 1.3.4.

Kapitálové výdavky boli čerpané v celkovej sume **3 004 061,97 €**, t. j. 99,94 % upraveného rozpočtu.

Čerpanie kapitálových výdavkov podľa zdrojov financovania:

- zo zdroja 131H (prostriedky z roku 2017) v sume 1 446 771,60 €,
- zo zdroja 131I (prostriedky z roku 2018) v sume 701 855,77 €,
- zo zdroja 111 v sume 855 434,60 €.

Kapitálové výdavky boli použité v jednotlivých organizáciách nasledovne:

ÚGKK SR

- na základe Rámcovej zmluvy na poskytovanie služieb rozvoja č. 37/2015/OIBKR na rozvojové aktivity projektu ZBGIS suma 191 058,00 €,
- na základe Rámcovej dohody s opätovným otvorením súťaže na obstaranie digitálneho modelu reliéfu suma 1 101 855,77 €,
- na rozšírenie počtu licencií zariadenia netHSM nShield suma 4 416,00 €,
- na rozšírenie aplikačného dátového úložiska suma 168 000,00 €,
- na obstaranie CISCO ASA suma 12 240,00 €,
- na dodanie HW riešenia EXADATA Database suma 544 431,60 €,
- na obstaranie CEIS na správu certifikátov suma 55 200,00 €,
- na obstaranie licencií pre centrálny monitoring ESKN suma 2 340,00 €,
- na združené prostriedky na investície suma 33 562,80 € - prevod na účet združených prostriedkov GKÚ na projektovú dokumentáciu investičnej akcie Rekonštrukcia školiaceho strediska v Štrbe,
- na združené prostriedky na investície v sume 447 079,66 € - prevod na účet združených prostriedkov GKÚ na realizáciu investičnej akcie Rekonštrukcia školiaceho strediska v Štrbe.

ÚGKK SR vyčerpal za rok 2019 kapitálové výdavky v celkovej sume **2 560 183,83 €**.

GKÚ

- na licencie softvérového produktu LP 360 Advanced suma 18 000,00 €,
- na dodávku a montáž posuvnej brány suma 3 936,00 €,
- na dodávku 7 ks manažovateľných gigabitových prepínačov vrátane komplexnej implementácie a integrácie do existujúceho produkčného prostredia suma 83 900,00 €,
- na integrovanú anténu, prijímač GNSS, kontrolnú jednotku s príslušenstvom suma 17 988,00 €,
- na totálnu stanicu Leica TS16 Captive suma 20 376,00 €,
- na výpočtovú techniku suma 49 869,60 €,
- na projektovú dokumentáciu klimatizácie suma 23 800,00 €,
- na modul konto pre riadiaci softvér SKPOS Trimble suma 35 988,00 € (1 modul a 5 prístupov,
- prevod kapitálových výdavkov v sume 11 187,60 € na účet združených prostriedkov GKÚ na projektovú dokumentáciu investičnej akcie Rekonštrukcia školiaceho strediska v Štrbe,
- prevod kapitálových výdavkov v sume 178 832,94 € na účet združených prostriedkov GKÚ na realizáciu investičnej akcie Rekonštrukcia školiaceho strediska v Štrbe.

GKÚ vyčerpal za rok 2019 kapitálové výdavky v celkovej sume **443 878,14 €**.

Rozvoj projektu OPIS Elektronické služby katastra - ZBGIS

ÚGKK SR zabezpečil v roku 2019 na základe zmluvy o dielo ďalší rozvoj výsledkov projektu ZBGIS. Rozvoj sa týkal interného back-end systému na tvorbu, aktualizáciu a správu údajov a aj elektronických služieb. V rámci back-end systému boli zrealizované potrebné upgrady aplikačných a publikačných serverov, upravené a optimalizované boli aj Nástroje ZBGIS (ZBGIS Tools), ktoré zohľadňujú nový údajový model ZBGIS, boli zapracované nové topologické, atribútové a procedurálne pravidlá pre spracovanie údajov ZBGIS. V priebehu roka bol sprístupnený nový Metainformačný systém ZBGIS postavený na produkte Esri Geoportal Server ako komplexné riešenie tvorby, správy a publikovania

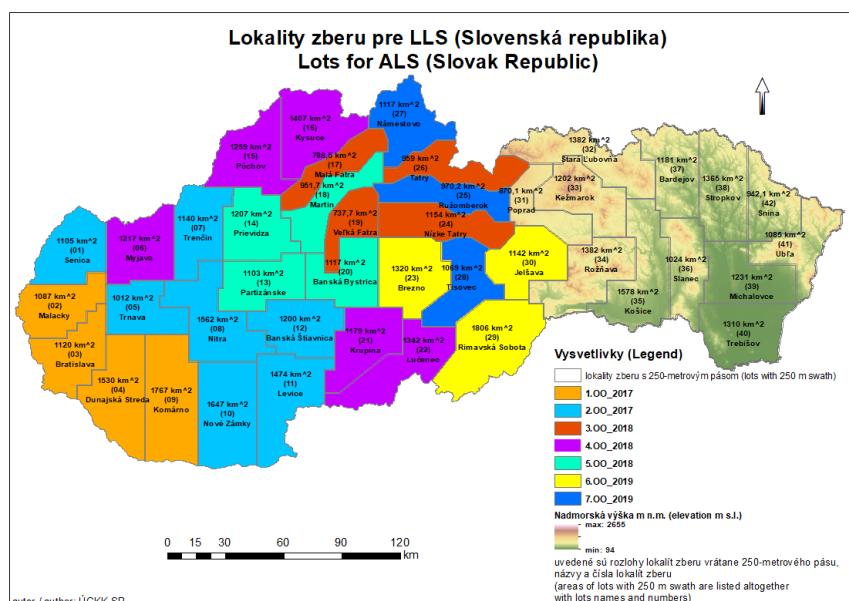
metaúdajov na jednotnej platforme. V rámci harmonizácie údajov podľa smernice INSPIRE bola vytvorená transformácia údajov zo ZBGIS do INSPIRE a boli vypublikované elektronické služby pre témy Výška, Ortofoto a Budovy. Taktiež bola sprístupnená nová verzia Mapového klienta ZBGIS, ktorá priniesla možnosť pre používateľov voľne si stiahnuť výrezy (Export v téme Terén) z digitálneho modelu reliéfu a digitálneho modelu povrchu novej generácie (DMR 5.0, DMP 1.0), ako aj výrezy samotných mračien bodov (zdrojových údajov pre tvorbu DMR 5.0 a DMP 1.0).

Na uvedení investičnú akciu kapitola vyčerpala v roku 2019 kapitálové výdavky v sume 190 998,00 €.

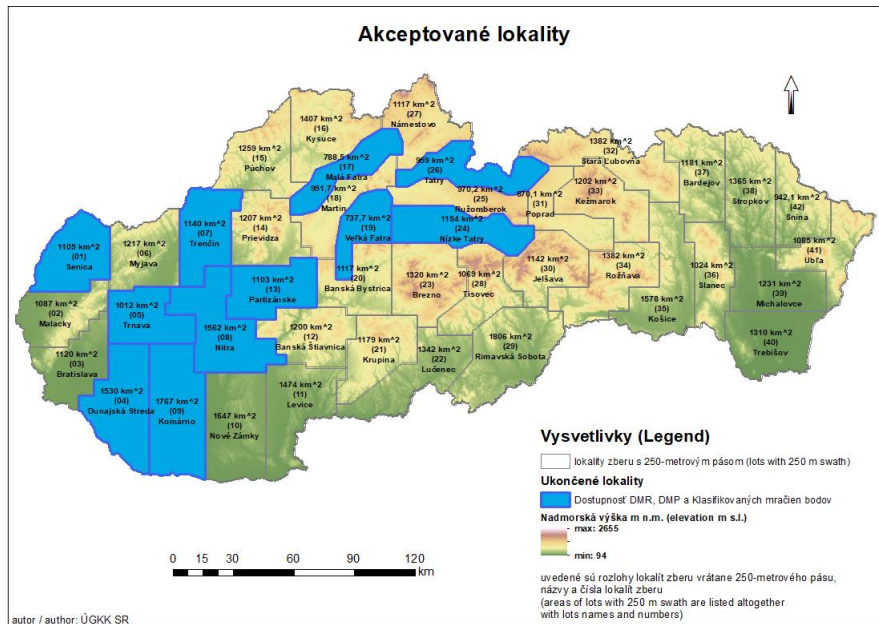
Digitálny model reliéfu

V apríli 2017 ÚGKK SR vyhlásil verejné obstarávanie na nadlimitnú zákazku s predmetom zákazky „Digitálny model reliéfu“ a po vyhodnotení v septembri 2017 uzavrel s 5 úspešnými uchádzačmi Rámcovú dohodu na obdobie 5 rokov s opätovným otvorením súťaže. Následne sa v septembri a októbri 2017 uskutočnili dve opätovné otvorenia súťaže. V roku 2018 boli vykonané ďalšie tri a v roku 2019 ďalšie dve opätovné otvorenia súťaže. Ku koncu roka 2019 je zazmluvnených 71% rozlohy územia Slovenska (obr. 3), čo predstavuje 30 lokalít z celkového počtu 42. V roku 2019 zhotovitelia vykonávali skenovanie a spracovávanie údajov. V roku 2019 boli akceptované a ukončené práce na 11 lokalitách o rozlohe 12 858 km² (obr. 4), z ktorých už Geodetický a kartografický ústav poskytuje údaje odberateľom. Digitálny model reliéfu je poskytovaný v zmysle zákona o geodézii a kartografii bezodplatne všetkým používateľom. Vzhľadom na nedodržanie zmluvných požiadaviek boli zhotoviteľom digitálneho modelu reliéfu v roku 2019 udelené zmluvné pokuty vo výške 29 839,55 €.

Na investičnú akciu Digitálny model reliéfu kapitola vyčerpala v roku 2019 kapitálové výdavky v celkovej sume 1 101 855,77 €, z toho prostriedky z roku 2018 v sume 900 000 € (§ 8 zákona č. 523/2004 Z. z.) a prostriedky z roku 2019 v sume 201 855,77 €.

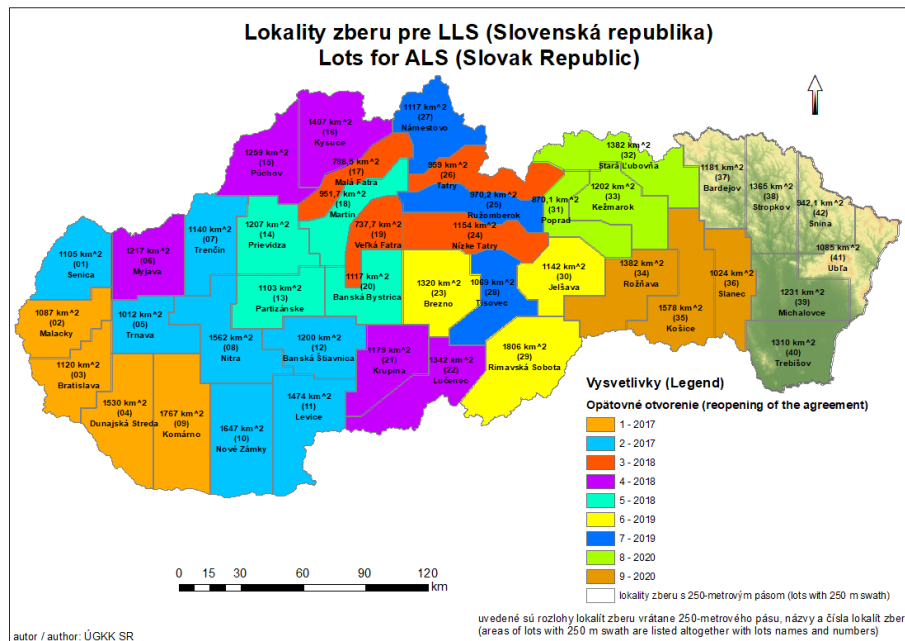


Obr. 3 Lokality uzatvorenou zmluvou o dielo



Obr.4 Ukončené lokality v roku 2019

V roku 2020 bude ÚGKK SR pokračovať s ďalšími dvomi otváraniami súťaže na 6 lokalít podľa obr. 5 a bude preberať výsledky spracovania na ďalších lokalitách. Podľa doterajšieho priebehu projektu je možné odhadnúť jeho ukončenie v roku 2023. Mimoriadny faktor, ktorý môže nepriaznivo ovplyvniť priebeh a ukončenie projektu a ktorý nemôžeme ovplyvniť, je nevhodné počasie na letecké laserové skenovanie.



Obr. 5 Opätovné otvorenia súťaže

Výdavky kategórie 700 Kapitálové výdavky uvádzame v tabuľke v členení do nižšej úrovne ekonomickej klasifikácie (položka, podpoložka)

(v EUR)

EK	Položka (podpoložka)	Skutočnosť 2019
711	Nákup pozemkov a nehmotných aktív v tom: 711003 Softvéru 711004 Licencií	1 224 925,37 123 069,60 1 101 855,77
713	Nákup strojov, prístrojov, zariadení, techniky a náradia v tom: 713002 Výpočtovej techniky 713005 Špeciálnych strojov, prístrojov, zariadení, techniky a náradia	910 659,60 724 671,60 185 988,00
716	Prípravná a projektová dokumentácia	11 187,60
717	Realizácia stavieb a ich technického zhodnotenia v tom: 717002 Rekonštrukcia a modernizácia	178 832,94 178 832,94
718	Rekonštrukcia a modernizácia v tom: 718002 Výpočtovej techniky 718006 Softvéru	197 814,00 4 416,00 193 398,00
700	Spolu	3 004 061,97

Transfer príspevkovej organizácii (kapitálový)

V roku 2019 nebol príspevkovej organizácii VÚGK poskytnutý kapitálový transfer.

Viazanie rozpočtových prostriedkov podľa § 8 zákona č. 523/2004 Z. z. (kapitálové výdavky)

Kapitola k 31.12.2019 v zmysle § 8 zákona č. 523/2004 Z. z. o rozpočtových pravidlách verejnej správy v znení neskorších predpisov viazala kapitálové výdavky v celkovej sume **6 350 423,23 €**, ktoré použije v nasledujúcom rozpočtovom roku na tieto investičné akcie:

- digitálny model reliéfu,
- implementácia ESKN,
- na rozvoj funkcionalít ZBGIS,
- zateplenie administratívnej budovy v spoločnej správe ÚGKK SR, GKÚ a VÚGK.

Prehľad o viazaní rozpočtových prostriedkov v zmysle § 8 zákona č. 523/2004 k 31.12.2019

v EUR

Investičná akcia	Rozpočtové prostriedky z roku 2018	Rozpočtové prostriedky z roku 2019
Digitálny model terénu	698 144,23	900 000,00
Implementácia ESKN	1 500 000,00	2 500 000,00
Rozvoj ZBGIS	-	308 942,00
Zateplenie AB Chlumeckého 2-4	-	443 337,00
Spolu	2 198 144,23	4 152 279,00

1.3.2. Výdavky kapitoly podľa funkčnej klasifikácie

1.3.2.1. Bežné výdavky

(v EUR)

FK	Schválený rozpočet 2019	Upravený rozpočet 2019	Skutočnosť 2019	% čerpania k upravenému rozpočtu
01 Všeobecné verejné služby v tom :	19 830 487,00	16 410 133,40	16 299 887,84	99,33
01.3.2 Rámcové plánovacie a štatistické služby	3 000 044,00	1 737 383,08	1 737 383,08	100,00
01.3.3 Iné všeobecné služby	16 380 443,00	14 216 822,32	14 106 576,76	99,22
01.4.0 Základný výskum	450 000,00	455 928,00	455 928,00	100,00
02 Obrana v tom:	1 700,00	1 700,00	1 311,00	77,12
02.1.0 Vojenská obrana	1 700,00	1 700,00	1 311,00	77,12
Bežné výdavky	19 832 187,00	16 411 833,40	16 301 198,84	99,33

1.3.2.2. Kapitálové výdavky

(v EUR)

FK	Schválený rozpočet 2019	Upravený rozpočet 2019	Skutočnosť 2019	% plnenia k upravenému rozpočtu
01 Všeobecné verejné služby v tom :	2 450 000,00	3 005 964,37	3 004 061,97	99,94
01.3.3 Iné všeobecné služby	2 450 000,00	3 005 964,37	3 004 061,97	99,94
Kapitálové výdavky	2 450 000,00	3 005 964,37	3 004 061,97	99,94

1.3.2.3. Výdavky celkom

(v EUR)

FK	Schválený rozpočet 2019	Upravený rozpočet 2019	Skutočnosť 2019	% plnenia k upravenému rozpočtu
01 Všeobecné verejné služby v tom :	22 280 487,00	19 416 097,77	19 303 949,81	99,42
01.3.2 Rámcové plánovacie a štatistické služby	3 000 044,00	1 737 383,08	1 737 383,08	100,00
01.3.3 Iné všeobecné služby	18 830 443,00	17 222 786,69	17 110 638,73	99,35
01.4.0 Základný výskum	450 000,00	455 928,00	455 928,00	100,00

02 Obrana v tom:	1 700,00	1 700,00	1 311,00	77,12
02.1.0 Vojenská obrana	1 700,00	1 700,00	1 311,00	77,12
Výdavky celkom	22 282 187,00	19 417 797,77	19 305 260,81	99,42

1.3.3. Výdavky kapitoly hradené z európskych prostriedkov a spolufinancovania

Národné programy ako priorita vlády v procese informatizácie verejnej správy v rámci Operačného programu Informatizácia spoločnosti

ÚGKK SR v zmysle zákona NR SR č. 215/1995 Z. z. o geodézii a kartografii v znení neskorších predpisov v súčasnosti prevádzkuje Informačný systém geodézie, kartografie a katastra (ISGKK).

V súvislosti s prebiehajúcou informatizáciou spoločnosti so zameraním na elektronizáciu verejnej správy (eGovernment) schválila vláda SR v roku 2008 Národnú koncepciu informatizácie verejnej správy, ktorá je východiskovým bodom pre procesy informatizácie jednotlivých rezortov. Katastrálne služby sú v nej zaradené medzi 20 základných služieb verejnej správy ako v kategórii služieb pre občanov, tak aj v kategórii služieb pre podnikateľov. Ministerstvo financií Slovenskej republiky podľa bodu B.4 uznesenia vlády č. 331 zo dňa 21.05.2008, ktorým bola Národná koncepcia informatizácie verejnej správy schválená, vybralo prioritné oblasti, pre ktoré boli samostatne vypracované štúdie realizovateľnosti a na ich základe vyhlásené výzvy na predkladanie projektov financovaných z fondov Európskej únie. Rezort ÚGKK SR bol určený spolu s ďalšími dvomi rezortmi ako priorita vlády v procese informatizácie verejnej správy prostredníctvom Operačného programu Informatizácia spoločnosti (OPIS). ÚGKK SR zatiaľ prostredníctvom OPIS realizoval dva národné projekty:

- 1. Národný projekt „Elektronické služby katastra nehnuteľností“ (ďalej len „ESKN“)**
- 2. Národný projekt „Elektronické služby katastra nehnuteľností - Základná báza údajov pre geografický informačný systém“ (ďalej len „ZB GIS“).**

V rámci podprogramu 0A90A - „Elektronizácia VS a rozvoj elektronických služieb na centrálnej úrovni MF SR - ÚGKK SR“ bol v roku 2010 vytvorený prvok 0A90A02 - ESKN - ZB GIS pre 2. Národný projekt Elektronické služby katastra nehnuteľností - ZB GIS.

Projekt ZB GIS bol ukončený v rámci predchádzajúceho programového obdobia v októbri 2015.

1.3.3.1. Národný projekt „Elektronické služby katastra nehnuteľností“ – financovanie projektu

ÚGKK SR v roku 2019 nezrealizoval žiadne úhrady a ani neviazal žiadne rozpočtové prostriedky pre projekt „Elektronické služby katastra nehnuteľností“, kód ITMS 21110120003.

Národný projekt „Elektronické služby katastra nehnuteľností“ - popis cieľov, aktivít, dopadov projektu a legislatívnych predpokladov jeho realizovateľnosti

Výzva na tento národný projekt bola vyhlásená Ministerstvom financií Slovenskej republiky dňa 30.01.2009 s uzávierkou 30.04.2009. Žiadosť o nenávratný finančný príspevok (NFP) bola podaná na Ministerstvo financií Slovenskej republiky dňa 28.04.2009. Podpísanie Zmluvy o poskytnutí NFP č. 4800000322 s Úradom vlády Slovenskej republiky ako riadiacim orgánom pre OPIS v zastúpení MF SR ako sprostredkovateľským orgánom pod riadiacim orgánom pre OPIS pre národný projekt *Elektronické služby katastra nehnuteľností* dňa 29.09.2009, podpísanie Dodatku č. 1 DZ211101200030104 k Zmluve o poskytnutí NFP č. 4800000322 dňa 9.11.2009, Dodatku č. 2 dňa 16.06.2010, Dodatku č. 3 dňa 11.07.2011, Dodatku č. 4 dňa 28.09.2012, Dodatku č. 5 dňa 28.02.2014, Dodatku č. 6 dňa 17.02.2015, ktorý predĺžil implementáciu projektu do 31.12.2015, Dodatku č. 7 dňa 02.10.2015, Dodatku č. 8 dňa 21.12.2015, ktorý predĺžil implementáciu projektu do 31.03.2017 a Dodatku č. 9 dňa 27.02.2017, ktorý predĺžil implementáciu projektu a jeho ukončenie do 31.12.2018. Realizácia projektu bola vyzrozením ÚPVII k žiadosti ÚGKK SR o povolenie zmeny v projekte č. 10 predĺžená do 28.02.2019.

Dňa 27.02.2019 ÚGKK SR v publikoval do overovacej prevádzky 45 elektronických služieb projektu „Elektronické služby katastra nehnuteľností“.

Prostredníctvom elektronických služieb je možné podávať návrh na vklad do katastra pri predaji, darovaní, kúpe, zriadení záložného práva alebo vecného bremena, návrh na záznam akým je zápis stavby do katastra a návrh na zmenu údajov vlastníka pri zmene trvalého pobytu alebo priezviska.

Elektronické služby sú dostupné on-line 24 hodín, pričom zmeny v katastri sa dejú každých 9 sekúnd a sú aktualizované do 24 hodín.

Elektronické služby katastra nehnuteľností (ESKN) zabezpečujú podávanie návrhov, námietok a žiadostí, informovanie o stave dokumentu a procese a poskytujú podklady pre komunikáciu s občanmi a ďalšími úradmi. V elektronickom systéme je pripojených 75 katastrálnych pracovísk a služby sú dostupné aj cez špecializovaný portál katastra.

Do architektúry e-Governmentu je integrovaných 45 služieb a využívajú ich vyššie územné celky, datacentrum miest a obcí, ministerstvá a odborná verejnosť. Všetky služby sú zároveň použiteľné na právne úkony. Služby od roku 2015 využívajú predovšetkým notári, kde sa počet elektronických podaní za každý rok zvyšuje a v súčasnosti dosahuje v Bratislavskom kraji až 60 percent.

Elektronické služby katastra poskytujú údaje pre ďalšie systémy štátnej správy, ako sú databáza priestorových údajov a populárny portál www.over.si.

Informačné služby slúžia na to, aby si používateľ overil z listu vlastníctva, ktoré potrebuje pri kúpe a predaji nehnuteľnosti, dedení, darovaní alebo prenájme. Služby na právne účely slúžia na prevod vlastníctva bez toho, aby „občan behal po úradoch“ a boli očakávané najmä bankami, vodárenskými a energetickými spoločnosťami. Doklady, ktoré kedysi práve žiadali v papierovom výpise na katastrálnom úrade, sú teraz k dispozícii v elektronickom formáte, navyše aktualizované každý deň.

Za rok 2019 bolo doručených katastrálnym odborom okresných úradov 806 307 podaní, z toho 157 245 (19,5 %) podaní cez všeobecné podania na portáli slovensko.sk. Od februára do decembra bolo 510 podaní cez špecializovaný portál katastra ESKN.

Cieľom projektu Elektronické služby katastra nehnuteľností je vybudovanie centrálného informačného systému katastra nehnuteľností, vytvorenie jednotného a dátovo konzistentného zdroja údajov o katastri nehnuteľností, vytvorenie referenčných zdrojových údajov národnej infraštruktúry priestorových informácií, sprístupnenie elektronických služieb katastra a zabezpečenie ich použiteľnosti na právne úkony. Projekt má tiež efektívne

integrovat' elektronické služby katastra do celkovej architektúry eGovernmentu - poskytovanie katastra iným modulom informačného systému verejnej správy (ISVS). Za účelom rozvoja elektronizácie služieb je potrebné vytvoriť centralizované informačné systémy a ich služby prevádzkované nad centrálnou údajovou základňou s konzistentnými údajmi na celoslovenskej úrovni. Hlavnými aktivitami projektu sú: Vytvorenie a nasadenie Centrálného systému katastra nehnuteľností (CSKN), Vytvorenie a nasadenie Rezortnej elektronickej podateľne (REP), Vytvorenie a nasadenie Centrálného elektronickeho registratúrneho strediska (CERS), Riešenie informačnej bezpečnosti a Nasadenie spoločnej infraštruktúry.

Výsledky a dopady národného projektu Elektronické služby katastra nehnuteľností

Hlavným výsledkom projektu po jeho realizácii bude zavedenie elektronických služieb na úseku katastra nehnuteľností a na úseku geodézie a kartografie. Indikátorom úspešného ukončenia projektu bude sprevádzkovanie 45 elektronických služieb eGovernmentu, ktorých výstupy bude možné použiť na právne úkony. Na uvedené je potrebné zabezpečiť centralizáciu informačného systému katastra nehnuteľností a vytvoriť jednotný a dátovo konzistentný zdroj údajov pre kataster nehnuteľností. Realizáciou projektu dôjde k zlepšeniu úrovne poskytovania služieb v rámci elektronickej verejnej správy. To povedie k zvýšeniu využívania Internetu pri komunikácii s verejnou správou a zníženiu administratívneho zaťaženia občanov, podnikateľov a verejného sektora. Projekt zabezpečí integrovanú štruktúru pre poskytovanie elektronických služieb rezortu Úradu geodézie, kartografie a katastra Slovenskej republiky v zmysle eGovernmentu a v súlade s princípmi Národnej koncepcie informatizácie verejnej správy.

Dokončenie projektu ESKN je od roku 2015 dofinancované zo štátneho rozpočtu mimo finančných prostriedkov z Operačného programu informatizácia spoločnosti. Ak by dodávateľ nedodal všetky požadované výstupy diela projektu ESKN, hrozilo by uplatnenie **korekcie**, ktorá zahŕňa vrátenie časti z NFP.

Legislatívne predpoklady realizovateľnosti národného projektu Elektronické služby katastra nehnuteľností :

- od 1.2.2010 nadobudla účinnosť vyhláška ÚGKK SR č. 22/2010 Z. z., ktorou sa vydáva Spravovací poriadok pre katastrálne odbory okresných úradov,
- od októbra 2018 nadobudol účinnosť zákon č. 212/2018 Z. z., ktorým sa novelizoval zákon č. 162/1995 Z. z. o katastri nehnuteľností a zápise vlastníckych a iných práv k nehnuteľnostiam (katastrálny zákon) v znení neskorších predpisov.

1.3.4. Úpravy schváleného rozpočtu výdavkov v priebehu roka

Schválený rozpočet výdavkov kapitoly na rok 2019 v sume 22 282 187 € bol v priebehu roka upravený dvanástimi rozpočtovými opatreniami Ministerstva financií Slovenskej republiky.

Rozpočtovými opatreniami sa zmenili záväzné ukazovatele a rozpočet výdavkov kapitoly celkom bol k 31.12.2019 upravený na sumu 19 417 797,77 €, t. j. oproti schválenému rozpočtu celkovo znížený o 2 864 389,23 €. Rozpočet bežných výdavkov bol k 31.12.2019 upravený z pôvodných 19 832 187,00 € na sumu 16 411 833,40 €, t. j. oproti schválenému rozpočtu znížený o 3 420 353,60 €. Rozpočet kapitálových výdavkov bol k 31.12.2019 upravený z pôvodných 2 450 000,00 € na sumu 3 005 964,37 €, t. j. oproti schválenému rozpočtu navýšený o 555 964,37 €.

Významným rozpočtovým opatrením v roku 2019, ktoré ovplyvnilo výšku rozpočtu kapitálových výdavkov, bolo rozpočtové opatrenie č. 12/2019 - viazanie rozpočtových prostriedkov v sume 6 350 423,23 €. Kapitola v zmysle § 8 zákona č. 523/2004 Z. z. viazala k 31.12.2019 rozpočtové prostriedky na použitie v nasledujúcom rozpočtovom roku na tieto investičné akcie:

- digitálny model reliéfu v sume 1 598 144,23 € (prostriedky z roku 2018 v sume 698 144,23 € a z roku 2019 v sume 900 000 €),
- implementácia ESKN v sume 4 000 000,00 € (prostriedky z roku 2018 v sume 1 500 000,00 € a z roku 2019 v sume 2 500 000,00 €),
- rozvoj funkcionalít ZBGIS v sume 308 942,00 (prostriedky z roku 2019),
- na zateplenie administratívnej budovy v spoločnej správe ÚGKK SR, GKÚ a VÚGK v sume 443 337,00 € (prostriedky z roku 2019).

1.4. Finančné operácie

1.4.1. Príjmové finančné operácie

V rámci príjmových finančných operácií v kategórii 400 Príjmy z transakcií s finančnými aktívami a finančnými pasívami kapitola vykazuje v hodnotenom období sumu 557 117,42 €.

Na podpoložke 453 Prostriedky z predchádzajúcich rokov je evidovaná suma 178 367,42 €, ktorá predstavuje počiatočné stavy na depozitnom účte rozpočtových organizácií ÚGKK SR a GKÚ (mzdy za december 2019) a počiatočné stavy na účte združených prostriedkov rozpočtovej organizácie GKÚ (investičná akcia „Rekonštrukcia školiaceho strediska v Štrbe“).

Na podpoložke 456002 Prijaté finančné zábezpeky je evidovaná suma 378 750,00 €. Predstavuje pohyby na depozitnom účte rozpočtových organizácií ÚGKK SR a GKÚ za zložené zábezpeky na účet verejného obstarávateľa pri verejnej súťaži.

1.4.2. Výdavkové finančné operácie

V rámci výdavkových finančných operácií v kategórii 800 Výdavky z transakcií s finančnými aktívami a finančnými pasívami kapitola vykazuje v hodnotenom období sumu 328 750,00 €.

Uvedená suma je evidovaná na podpoložke 819002 Vrátené finančné zábezpeky. Predstavuje pohyby na depozitnom účte rozpočtových organizácií ÚGKK SR a GKÚ za vrátené zábezpeky z účtu verejného obstarávateľa pri verejnej súťaži.

1.5. Zhodnotenie zamestnanosti

Schválený záväzný ukazovateľ **počtu zamestnancov** rozpočtových organizácií podľa prílohy č. 1 k uzneseniu vlády SR č. 453/2018 bol na rok 2019 stanovený v počte 257 osôb, z toho aparát ústredného orgánu 75 osôb.

Pre rozpočtovú organizáciu Geodetický a kartografický ústav bol na rok 2019 stanovený počet zamestnancov 182 osôb. Pre príspevkovú organizáciu Výskumný ústav geodézie

a kartografie bol Ministerstvom financií SR na rok 2019 stanovený orientačný počet zamestnancov 23 osôb.

Skutočný priemerný prepočítaný stav zamestnancov v kapitole ÚGKK SR dosiahol v hodnotenom období 241,1 osôb, čo predstavuje neplnenie záväzného ukazovateľa o 15,9 osôb. Priemerný prepočítaný stav zamestnancov na aparáte ústredného orgánu dosiahol 66,1 osôb, čo predstavuje neplnenie počtu zamestnancov o 8,9 osôb.

V rozpočtovej organizácii Geodetický a kartografický ústav priemerný prepočítaný stav zamestnancov v hodnotenom období dosiahol 175,0 osôb, čo predstavuje neplnenie o 7,0 osôb. V príspevkovej organizácii Výskumný ústav geodézie a kartografie priemerný prepočítaný stav zamestnancov v hodnotenom období dosiahol 23,0 osôb.

1.6. Príspevkové organizácie v pôsobnosti kapitoly

Úrad geodézie, kartografie a katastra Slovenskej republiky riadi jednu príspevkovú organizáciu - Výskumný ústav geodézie, kartografie a katastra v Bratislave.

Hlavným poslaním VÚGK je vykonávať a zabezpečovať systematický, cieľavedomý, organizovaný a koordinovaný výskum a vývoj v odbore geodézie, kartografie a katastra nehnuteľností, sledujúc celosvetový trend vývoja a najnovšie výsledky vedy a techniky pre potreby kapitoly 31-Úrad geodézie, kartografie a katastra Slovenskej republiky.

Hospodárenie príspevkovej organizácie Výskumný ústav geodézie a kartografie



Manažérska informácia

SITUAČNÁ SPRÁVA
PLNENIE ROZHODUJUCÍCH a ZAKONNÝCH KRITÉRIÍ

12 2019

obdobie: 1.-12. 2019

ku dňu: 31.12.19

PLNENIE ROZHODUJÚCÍCH a ZÁKONNÝCH KRITÉRIÍ		Skut. 2019		Kontr. 2019	
		1.-12. 2019		1.-12. 2019	
I. I. PLNENIE VÝSKUMNÝCH a VÝVOJOVÝCH ÚLOH		Splnené		Plnenie podľa Kontraktu	
II. II. PLNENIE EKONOMICKÝCH ÚLOH		PLNENIE		CIEĽ	
1.	VH. Výsledok hospodárenia nezdanený = 0, alebo + Zisk	17 228 €	splnené		
	z toho: VH. Hlavná činnosť	17 228 €			
	VH. Podnikateľská činnosť				0 €
	Daň z príjmu (DzP)				0 €
	VH. Výsledok hospodárenia po zdanení (Netto)	17 228 €			
2.	Neprekročiť pomer 50 % krytia = Tržby / Výrobné náklady	45,20%	Splnené		49,99%
3.	Plnenie príjmov stanovených v ŠR	Dosiahnuté príjmy	Rozdiel	Splnené	Rozpočtované príjmy
		385 203 €	207 899 €	217,26%	177 304 €
4.	Čerpanie Transferov ŠR	Prenos	Čerpané k	Zostatok	Plnenie %
		+ Poskytnuté	(nevyčerpané)	(čerpanie)	
3.A.	Transfer ŠR na Bežné výdavky	455 928 €	455 928 €	0 €	100,0%
	A2. +111 Transfer ŠR na Bežné výdavky (Kontrakt)	450 000 €	450 000 €	0 €	100,0%
	A3. +111 Transfer ŠR na Bežné výdavky (Kontrakt Dodatok č. 1)	5 928 €	5 928 €	0 €	100,0%
					Poskytnuté Vyčerpané
					450 000 € 450 000 €

VÚGK v roku 2019 pre splnenie výskumných a vývojových úloh vynaložil k 31.12.2019 náklady v objeme 904 991,52 €. Krytie nákladov bolo zabezpečené dvomi zdrojmi:

1. Náklady na výskum a vývoj boli zabezpečené výnosmi zo zdrojov transferu zo ŠR - v objeme 58 %,
2. Ostatné náklady boli kryté a dofinancované vlastnými zdrojmi z vlastných výnosov - v objeme 42 %.

Na krytie bežných nákladov z transferových zdrojov zo ŠR určených na zabezpečenie prioritných vývojových a výskumných úloh geodézie a katastra v rámci Hlavnej činnosti (úlohy A. pre Úrad) mal VÚGK k dispozícii zdroje zo ŠR v celkovom objeme 455 928 €, z toho zdroje v objeme 450 000,00 € boli získané prostredníctvom Kontraktu na rok 2019 a zdroje v objeme 5 928 € boli získané prostredníctvom Dodatku č.1 ku Kontraktu na rok 2019.

Z uvedených transferových zdrojov zo ŠR boli k 31.12.2019 vyčerpané prostriedky v objeme výnosov 455 924,12 €.

Zdroje z transferu zo ŠR boli použité iba na krytie bežných výdavkov, a to iba v Hlavnej činnosti v kategórii A "Výskum a vývoj podľa požiadaviek zriaďovateľa ÚGKK SR" (v tab. označené „A. pre Úrad“).

Finančné zdroje na kapitálové výdavky neboli v roku 2019 poskytnuté zo ŠR. Na krytie kapitálových výdavkov boli použité vlastné zdroje.

VUGK

VH. výsledok hospodárenia		Skut.2018	Hlavná činnosť				Podnik.	1-12 2019	PLÁN 2019
s rozpisom na činnosti a kategórie A,B,C a D		SPOLU 31.12.18	A+B+C	A pre Úrad	B Projekty	C Predaje	D	SPOLU 31.12.19	SPOLU 31.12.19
501	Spotreba materiálu	26 766,39	11 359,99	2 077,84	0,00	9 282,15	0,00	11 359,99	43 056
502	Spotreba energie	15 871,69	17 988,87	13 366,65	0,00	4 622,22	0,00	17 988,87	16 000
504	Náklady na predaný tovar	0,00	0,00	0,00	0,00	0,00	0,00	0,00	0
511	Opravy a udržiavanie	2 030,42	7 762,60	246,09	0,00	7 516,51	0,00	7 762,60	2 000
512	Cestovné	4 238,94	2 610,80	1 756,80	0,00	854,00	0,00	2 610,80	5 000
513	Náklady na reprezentáciu	1 156,54	717,96	0,00	0,00	717,96	0,00	717,96	500
518	Ostatné služby	67 329,00	61 508,08	39 291,51	0,00	22 216,57	0,00	61 508,08	95 000
a. Náklady na materiál, energie +služby		117 392,98	101 948,30	56 738,89	0,00	45 209,41	0,00	101 948,30	161 556
z toho: Peňažné		117 392,98	101 948,30	56 738,89	0,00	45 209,41	0,00	101 948,30	161 556
Nepenažné		0,00	0,00	0,00	0,00	0,00	0,00	0,00	0
521	Mzdové náklady	441 775,54	480 971,72	287 889,08	0,00	193 082,64	0,00	480 971,72	423 970
524-8	Náklady na zdrav.+soc.poistenie+ostat.soc.nákl.	181 507,80	200 976,35	117 246,43	0,00	83 729,92	0,00	200 976,35	148 390
b. Náklady osobné = mzdy+odvody		623 283,34	681 948,07	405 135,51	0,00	276 812,56	0,00	681 948,07	572 360
z toho: Peňažné		623 283,34	681 948,07	405 135,51	0,00	276 812,56	0,00	681 948,07	572 360
Nepenažné		0,00	0,00	0,00	0,00	0,00	0,00	0,00	0
c. Náklady z odpisov (ú.551)		121 021,35	112 383,04	58 452,71	0,00	53 930,33	0,00	112 383,04	152 096
z toho: Peňažné		0	0,00	0,00	0,00	0,00	0,00	0,00	0
Nepenažné		121 021,35	112 383,04	58 452,71	0,00	53 930,33	0,00	112 383,04	152 096
d. Náklady ostatné (ú.5xx)		4 147,72	8 712,11	2 139,20	0,00	6 572,91	0,00	8 712,11	5 000
z toho: Peňažné		4 147,72	4 105,61	2 139,20	0,00	1 966,41	0,00	4 105,61	3 000
Nepenažné		0,00	4 606,50	0,00	0,00	4 606,50	0,00	4 606,50	0
N. Σ NÁKLADY podľa účtovníctva		865 845,39	904 991,52	522 466,31	0,00	382 525,21	0,00	904 991,52	891 012
			100%	58%		42%			
z toho: Peňažné		744 824,04	788 001,98	464 013,60	0,00	323 988,38	0,00	788 001,98	736 916
Nepenažné		121 021,35	116 989,54	58 452,71	0,00	58 536,83	0,00	116 989,54	152 096

VUGK

VH. výsledok hospodárenia s rozpisom na činnosti a kategórie A,B,C a D	Skut.2018 SPOLU 31.12.18	Hlavná činnosť				Podnik. D	1-12 2019 SPOLU 31.12.19	PLÁN 2019 SPOLU 31.12.19
		A+B+C	A pre Úrad	B Projekty	C Predaje			
a. Výnosy Vlastné z predaja služieb (ú.601,602,604)	428 698,29	406 302,52	0,00	0,00	406 302,52	0,00	406 302,52	382 840
z toho: Peňažné	428 698,29	406 302,52	0,00	0,00	406 302,52	0,00	406 302,52	382 840
Nepeňažné		0,00					0,00	0
b. Výnosy Vlastné ostatné	178,61	1 540,06	1 540,06	0,00	0,00	0,00	1 540,06	0
z toho: Peňažné	178,61	1 540,06	1 540,06	0,00	0,00	0,00	1 540,06	0
Nepeňažné	0,00	0,00	0,00	0,00	0,00	0,00	0,00	0
c. Výnosy Transfer zo ŠR (na Bežné výdavky (ú.681)	420 005,30	455 924,12	455 924,12	0,00	0,00	0,00	455 924,12	450 000
z toho: Peňažné	420 005,30	455 924,12	455 924,12	0,00	0,00	0,00	455 924,12	450 000
131H Transfer ŠR z r. 2017 (vyčerpať do 31.3.18)	247,35	0,00	0,00		0,00		0,00	0
111 Transfer ŠR z Kontraktu 2019	420 000,00	455 928,00	455 928,00		0,00		455 928,00	450 000
111 Transfer ŠR vrátenie fin. prostr do rozpočtu	-242,05	-3,88	-3,88		0,00		-3,88	0
Nepeňažné		0,00					0,00	0
d. Výnosy Transfery ostatné (ú.682,68x,69x)	23 881,65	58 452,71	58 452,71	0,00	0,00	0,00	58 452,71	58 172
z toho: Peňažné	0,00	0,00	0,00	0,00	0,00	0,00	0,00	0
Nepeňažné	23 881,65	58 452,71	58 452,71	0,00	0,00	0,00	58 452,71	58 172
V. Σ VÝNOSY podľa účtovníctva	872 763,85	922 219,41	515 916,89	0,00	406 302,52	0,00	922 219,41	891 012
		100%	56%		44%			
z toho: Peňažné	848 882,20	863 766,70	457 464,18	0,00	406 302,52	0,00	863 766,70	832 840
Nepeňažné	23 881,65	58 452,71	58 452,71	0,00	0,00	0,00	58 452,71	58 172
VH. Výsledok hospodár. pred zdanením = V-N	6 918,46						17 227,89	-0
D. Daň z príjmu	0,00						0,00	0
VH. Výsledok hospodárenia po zdanení = V-N-D	6 918,46						17 227,89	-0

Výsledok hospodárenia po zdanení k 31.12.2019 dosiahol zisk 17 227,89 €.

1.6.1. Príjmy a výdavky príspevkovej organizácie podľa rozpočtovej klasifikácie

Príjmy - zdroj 111

(v EUR)

EK	Schválený rozpočet 2019	Upravený rozpočet 2019	Skutočnosť 2019	% čerpania k uprav. rozpočtu
Granty a transfery (300)	450 000,00	455 928,00	455 928,00	100,00
Tuzemské bežné granty a transfery (310)	450 000,00	455 928,00	455 928,00	100,00

Príjmy - zdroj 46

(v EUR)

EK	Schválený rozpočet 2019	Upravený rozpočet 2019	Skutočnosť 2019	% čerpania k uprav. rozpočtu
Nedaňové príjmy (200)	177 304,00	177 304,00	385 791,22	217,58
Administratívne poplatky a iné poplatky a platby (220+290)	177 304,00	177 304,00	385 791,22	217,58

Výdavky – zdroj 111

(v EUR)

EK	Schválený rozpočet 2019	Upravený rozpočet 2019	Skutočnosť 2019	% čerpania k uprav. rozpočtu
Výdavky spolu (600+700)	450 000,00	455 928,00	455 928,00	100,00
Bežné výdavky (600)	450 000,00	455 928,00	455 928,00	100,00
Mzdy, platy a OON (610)	317 099,00	279 034,36	279 034,36	100,00
Poistné a príspevok do poisťovni (620)	114 565,00	100 215,87	100 215,87	100,00
Tovary a služby (630)	18 336,00	72 863,81	72 863,81	100,00
Bežné transfery (640)	x	3 813,96	3 813,96	100,00
Kapitálové výdavky (700)	x	x	x	x

Výdavky – zdroj 46

(v EUR)

EK	Schválený rozpočet 2019	Upravený rozpočet 2019	Skutočnosť 2019	% čerpania k uprav. rozpočtu
Výdavky spolu (600+700)	177 304,00	337 369,71	337 517,56	100,04
Bežné výdavky (600)	177 304,00	333 878,32	334 026,17	100,00
Mzdy, platy a OON (610)	69 607,00	186 717,55	186 717,55	100,00
Poistné a príspevok do poisťovni (620)	32 884,00	74 824,47	74 824,47	100,00
Tovary a služby (630)	73 313,00	70 649,88	70 797,73	100,21
Bežné transfery (640)	1 500,00	1 686,42	1 686,42	100,00
Kapitálové výdavky (700)	x	3 491,39	3 491,39	100,00
Obstarávanie kapitálových aktív (710)	x	3 491,39	3 491,39	100,00

Záver

Predkladaný materiál bol vypracovaný na základe § 29 zákona č. 523/2004 Z. z. o rozpočtových pravidlách verejnej správy a o zmene a doplnení niektorých zákonov v znení neskorších predpisov. Kapitola postupovala v súlade so Smernicou Ministerstva financií Slovenskej republiky zo 7. januára 2019 č. MF/7764/2019-31 na vypracovanie záverečných účtov kapitol štátneho rozpočtu a štátnych fondov. Jeho obsah umožňuje získať celkový prehľad o čerpaní prostriedkov štátneho rozpočtu kapitoly 31-ÚGKK SR v štruktúre záväzných ukazovateľov kapitoly určených zákonom o štátnom rozpočte na rok 2019.

Plnenie rozpočtových príjmov kapitoly ÚGKK SR dosiahlo k 31.12.2019 celkom sumu 256 628,42 €, čo predstavuje plnenie 128,31 % zo schváleného rozpočtu príjmov v sume 200 000 €.

Čerpanie rozpočtových výdavkov kapitoly ÚGKK SR k 31.12.2019 bolo v sume 19 305 260,81 €, čo predstavuje 99,42 % z upraveného rozpočtu výdavkov v sume 19 417 797,77 €. Na bežné výdavky bola čerpaná suma 16 301 198,84 € z upraveného rozpočtu 16 411 833,40 €. Na kapitálové výdavky bola čerpaná suma 3 004 061,97 € z upraveného rozpočtu 3 005 964,37 €.

Záväzné ukazovatele štátneho rozpočtu stanovené kapitole na rok 2019 boli dodržané.

Po celkovom zhodnotení rozpočtového hospodárenia za rok 2019 možno konštatovať, že kapitola ÚGKK SR v hodnotenom období zabezpečila plynulé plnenie úloh rezortu v súlade so všeobecnými právnymi a internými predpismi pre potreby orgánov štátnej správy, podnikateľskej sféry, obyvateľstva, potreby štátu, vedy a výskumu.

2. Tabuľková časť

Tabuľka č. 1 Celkový prehľad príjmov a výdavkov kapitoly ŠR za rok 2019

Tabuľka č. 2 Výdavky kapitoly ŠR podľa ekonomickej a funkčnej klasifikácie za rok 2019

Tabuľka č. 3 Finančné operácie kapitoly ŠR za rok 2019

Tabuľka č. 4 Záväzné ukazovatele kapitoly ÚGKK SR za rok 2019

Tabuľka č. 5 Prehľad príjmov a výdavkov príspevkovej organizácie kapitoly ŠR podľa ekonomickej klasifikácie za rok 2019

Tabuľka č. 6 Výdavky príspevkovej organizácie kapitoly ŠR podľa ekonomickej a funkčnej klasifikácie za rok 2019

3. Prílohy

Príloha č. 1 Organizačná schéma kapitoly platná k 31.12.2019

Príloha č. 2 Zhodnotenie výsledkov interných a externých kontrol vykonaných v roku 2019

Príloha č. 3 Monitorovacia správa programovej štruktúry k 31.12.2019

OBSAH

ÚRAD GEODÉZIE, KARTOGRAFIE A KATASTRA SLOVENSKEJ REPUBLIKY	1
1. SPRÁVA O HOSPODÁRENÍ KAPITOLY	1
1.1. SÚHRNNÁ CHARAKTERISTIKA KAPITOLY A JEJ HOSPODÁRENIA V ROKU 2019	1
1.1.1. <i>Charakteristika činnosti kapitoly</i>	1
1.1.1.1. <i>Medzinárodná spolupráca</i>	6
1.1.1.2. <i>Stretnutia predsedníčky úradu so zahraničnými partnermi</i>	6
1.1.1.3. <i>Zahraničné pracovné cesty zamestnancov ÚGKK SR</i>	7
1.1.1.4. <i>Európska únia</i>	7
1.1.1.5. <i>OSN</i>	9
1.1.1.6. <i>Medzinárodné organizácie</i>	9
1.1.1.6.1. <i>EuroGeographics</i>	9
1.1.1.6.2. <i>ELRA (European Land Registry Association)</i>	9
1.1.1.7. <i>Riešenie úloh technického rozvoja</i>	10
1.1.2. <i>Výsledok rozpočtového hospodárenia kapitoly</i>	12
1.2. PRÍJMY KAPITOLY	13
1.2.1. <i>Príjmy kapitoly podľa ekonomickej klasifikácie</i>	14
1.2.2. <i>Prostriedky prijaté z rozpočtu Európskej únie a iné prostriedky zo zahraničia poskytnuté Slovenskej republike na základe medzinárodných zmlúv uzavretých medzi Slovenskou republikou a inými štátmi</i>	15
1.2.3. <i>Úpravy schváleného rozpočtu príjmov v priebehu roka</i>	15
1.3. VÝDAVKY KAPITOLY	15
1.3.1. <i>Výdavky kapitoly podľa ekonomickej klasifikácie</i>	15
1.3.1.1. <i>Bežné výdavky</i>	16
1.3.1.2. <i>Kapitálové výdavky</i>	20
1.3.2. <i>Výdavky kapitoly podľa funkčnej klasifikácie</i>	25
1.3.2.1. <i>Bežné výdavky</i>	25
1.3.2.2. <i>Kapitálové výdavky</i>	25
1.3.2.3. <i>Výdavky celkom</i>	25
1.3.3. <i>Výdavky kapitoly hradené z európskych prostriedkov a spolufinancovania</i>	26
1.3.3.1. <i>Národný projekt „Elektronické služby katastra nehnuteľností“ – financovanie projektu</i>	26
1.3.4. <i>Úpravy schváleného rozpočtu výdavkov v priebehu roka</i>	28
1.4. FINANČNÉ OPERÁCIE	29
1.4.1. <i>Príjmové finančné operácie</i>	29
1.4.2. <i>Výdavkové finančné operácie</i>	29
1.5. ZHODNOTENIE ZAMESTNANOSTI	29
1.6. PRÍSPĚVKOVÉ ORGANIZÁCIE V PÔSOBNOSTI KAPITOLY	30
1.6.1. <i>Príjmy a výdavky príspevkovej organizácie podľa rozpočtovej klasifikácie</i>	32
ZÁVER	34
2. TABUĽKOVÁ ČASŤ	
3. PRÍLOHY	

Celkový prehľad príjmov a výdavkov kapitoly ŠR za rok 2019
(v tis. eur)

Číslo a názov kapitoly štátneho rozpočtu:

31 Úrad geodézie, kartografie a katastra SR

	Ukazovateľ	Schválený rozpočet	Upravený rozpočet	Skutočnosť	% k upravenému rozpočtu
I.	PRIJMY spolu	200	200	257	128,5
A.	Daňové príjmy	0	0	0	0,0
B.	Nedaňové príjmy	200	200	257	128,5
	1. Príjmy z podnikania a z vlastníctva majetku	1	1	1	100,0
	2. Administratívne poplatky a iné poplatky a platby	170	177	206	116,4
	3. Kapitálové príjmy	0	5	32	640,0
	4. Úroky z tuzemských úverov, pôžičiek, návratných finančných výpomocí, vkladov a ážio	0	0	0	0,0
	5. Úroky zo zahraničných úverov, pôžičiek, návratných finančných výpomocí a vkladov	0	0	0	0,0
	6. Iné nedaňové príjmy	29	17	18	105,9
C.	Granty a transfery	0	0	0	0,0
	1. Tuzemské bežné granty a transfery	0	0	0	0,0
	2. Tuzemské kapitálové granty a transfery	0	0	0	0,0
	3. Zahraničné granty	0	0	0	0,0
	4. Zahraničné transfery	0	0	0	0,0
II.	VYDAVKY spolu	22 282	19 418	19 305	99,4
A.	Bežné výdavky	19 832	16 412	16 301	99,3
	1. Mzdy, platy, služobné príjmy a ostatné osobné vyrovnania	3 505	4 160	4 160	100,0
	2. Poistné a príspevok do poisťovní	1 267	1 518	1 518	100,0
	3. Tovary a služby	14 395	10 221	10 110	98,9
	4. Bežné transfery	665	513	513	100,0
	z toho :				
	- Príspevkovej organizácii	450	456	456	100,0
	- Štátnemu účelovému fondu	0	0	0	0,0
	- Verejnej vysokej škole	0	0	0	0,0
	- Obci okrem transferu na úhradu nákladov preneseného výkonu štátnej správy	0	0	0	0,0
	- Vyššiemu územnému celku okrem transferu na úhradu nákladov preneseného výkonu štátnej správy	0	0	0	0,0
	- Občianskemu združeniu, nadácii a neinvestičnému fondu	0	0	0	0,0
	- Na platené poistné za skupiny osôb ustanovené zákonom	0	0	0	0,0
	- Transfery nefinančným subjektom	0	0	0	0,0
	- Odvody do rozpočtu Európskej únie	0	0	0	0,0
	5. Splácanie úrokov a ostatné platby súvisiace s úverom, pôžičkou, návratnou finančnou výpomocou a fin. prenájomom	0	0	0	0,0
B.	Kapitálové výdavky	2 450	3 006	3 004	99,9
	1. Obstarávanie kapitálových aktív	2 450	3 006	3 004	99,9
	2. Kapitálové transfery	0	0	0	0,0
	z toho :				
	- Príspevkovej organizácii	0	0	0	0,0
	- Verejnej vysokej škole	0	0	0	0,0
	- Obci	0	0	0	0,0
	- Vyššiemu územnému celku	0	0	0	0,0
	- Transfery jednotlivcom a neziskovým právnickým osobám	0	0	0	0,0
	- Transfery nefinančným subjektom	0	0	0	0,0
I.-II.	Prebytok (+), schodok (-)	-22 082	-19 218	-19 048	99,1

Výdavky kapitoly ŠR podľa ekonomickej a funkčnej klasifikácie za rok 2019
(v tis. eur)

Číslo a názov kapitoly štátneho rozpočtu:

31 Úrad geodézie, kartografie a katastra SR

Kód a názov	600 - Bežné výdavky				700 - Kapitálové výdavky				Výdavky spolu			
	Schválený rozpočet	Upravený rozpočet	Skutočnosť	% k upravenému rozpočtu	Schválený rozpočet	Upravený rozpočet	Skutočnosť	% k upravenému rozpočtu	Schválený rozpočet	Upravený rozpočet	Skutočnosť	% k upravenému rozpočtu
01 VŠEOBECNÉ VEREJNÉ SLUŽBY	19 830	16 410	16 300	99,3	2 450	3 006	3 004	99,9	22 280	19 416	19 304	99,4
01.3 Všeobecné služby	19 380	15 954	15 844	99,3	2 450	3 006	3 004	99,9	21 830	18 960	18 848	99,4
01.3.2 Rámcové plánovacie a štatistické služby	3 000	1 737	1 737	100,0	0	0	0	0,0	3 000	1 737	1 737	100,0
01.3.3 Iné všeobecné služby	16 380	14 217	14 107	99,2	2 450	3 006	3 004	99,9	18 830	17 223	17 111	99,3
01.4 Základný výskum	450	456	456	100,0	0	0	0	0,0	450	456	456	100,0
01.4.0 Základný výskum	450	456	456	100,0	0	0	0	0,0	450	456	456	100,0
02 OBRANA	2	2	1	50,0	0	0	0	0,0	2	2	1	50,0
02.1 Vojenská obrana	2	2	1	50,0	0	0	0	0,0	2	2	1	50,0
02.1.0 Vojenská obrana	2	2	1	50,0	0	0	0	0,0	2	2	1	50,0
S P O L U	19 832	16 412	16 301	99,3	2 450	3 006	3 004	99,9	22 282	19 418	19 305	99,4

Finančné operácie kapitoly ŠR za rok 2019
(v tis. eur)

Číslo a názov kapitoly štátneho rozpočtu:

31 Úrad geodézie, kartografie a katastra SR

Ek.kl.	Ukazovateľ	Schválený rozpočet	Upravený rozpočet	Skutočnosť	% k upravenému rozpočtu
I.	PRÍJMY spolu	0	0	557	0,0
400	Príjmy z transakcií s finančnými aktívami a finančnými pasívami	0	0	557	0,0
	v tom:				
410	zo splátok tuzemských úverov, pôžičiek a návratných finančných výpomocí (len istín)	0	0	0	0,0
420	zo splátok zahraničných úverov, pôžičiek a návratných finančných výpomocí (len istín)	0	0	0	0,0
430	z predaja majetkových účastí	0	0	0	0,0
440	z predaja privatizovaného majetku a prevádzaného majetku	0	0	0	0,0
450	z ostatných finančných operácií	0	0	557	0,0
500	Prijaté úvery, pôžičky a návratné finančné výpomoci	0	0	0	0,0
510	Tuzemské úvery, pôžičky a návratné finančné výpomoci	0	0	0	0,0
520	Zahraničné úvery, pôžičky a návratné finančné výpomoci	0	0	0	0,0
II.	VÝDAVKY spolu	0	0	329	0,0
800	Výdavky z transakcií s finančnými aktívami a finančnými pasívami	0	0	329	0,0
810	Úvery, pôžičky, návratné finančné výpomoci, účasť na majetku a ostatné výdavkové operácie	0	0	329	0,0
820	Splácanie istín	0	0	0	0,0
	v tom:				
821	splácanie tuzemskej istiny	0	0	0	0,0
822	splácanie istiny krátkodobého úveru, pôžičky a návratnej finančnej výpomoci do zahraničia	0	0	0	0,0
823	splácanie istiny dlhodobého úveru, pôžičky a návratnej finančnej výpomoci do zahraničia	0	0	0	0,0
824	splácanie finančného prenájmu	0	0	0	0,0
I.- II.	Prebytok (+), schodok (-)	0	0	228	0,0

Závazné ukazovatele kapitoly za rok 2019

Číslo a názov rozpočtovej kapitoly: 31 Úrad geodézie, kartografie a katastra Slovenskej republiky

(v tis. eur)

Závazné ukazovatele	Schválený rozpočet	Upravený rozpočet	Skutočnosť	% plnenia schváleného rozpočtu	% plnenia upraveného rozpočtu
I. PRÍJMY KAPITOLY					
A. Závazný ukazovateľ	200	200	257	128,5	128,5
z toho 11:	200	200	257	128,5	128,5
z toho 13:	0	0	0	X	X
B. Prostriedky Európskej únie	0	0	0	X	X
z toho 11:	0	0	0	X	X
z toho 13:	0	0	0	X	X
II. VÝDAVKY KAPITOLY CELKOM (A+B+C)	22 282	19 418	19 305	86,6	99,4
z toho 11:	22 282	17 269	17 157	77,0	99,4
z toho 13:	0	2 149	2 149	X	100,0
z toho 72:	0	0	0	X	X
A. Výdavky spolu bez prostriedkov podľa § 17 ods. 4 zákona č. 523/2004 Z. z. a prostriedkov Európskej únie	22 282	19 418	19 305	86,6	99,4
z toho 11:	22 282	17 269	17 157	77,0	99,4
z toho 13:	0,00	2 149	2 149	X	100,0
z toho:					
A.1. rozpočtové prostriedky kapitoly (kód zdroja 111+11H)	22 282	17 269	17 157	77,0	99,4
z toho 131	0	2 149	2 149	X	100,0
A.2. prostriedky na spolufinancovanie	0	0	0	X	X
z toho 11:	0	0	0	X	X
z toho 13:	0	0	0	X	X
A.3. mzdy, platy, služobné príjmy a ostatné osobné vyrovnania (610), (kód zdroja 111+11H)	3 504	4 160	4 160	118,7	100,0
z toho: mzdy, platy, služobné príjmy a ostatné osobné vyrovnania aparátu ústredného orgánu (kód zdroja 111+11H)	1 666	1 846	1 846	110,8	100,0
Počet zamestnancov rozpočtových organizácií, podľa prílohy č. 1 k uzneseniu vlády SR č. 453/2018	257	257	241,1	93,8	93,8
z toho: aparát ústredného orgánu	75 osôb	75 osôb	66 osôb	88,0	88,0
- administratívne kapacity rozpočtových organizácií osobitne sledované, podľa prílohy č. 1 k uzneseniu vlády SR č. 453/2018	0 osôb	0 osôb	0 osôb	X	X
z toho: aparát ústredného orgánu	0 osôb	0 osôb	0 osôb	X	X
A.4. kapitálové výdavky (700) (bez prostriedkov na spolufinancovanie)	2 450	3 006	3 004	122,6	99,9
z toho 11:	2 450	857	855	34,9	99,8
z toho 13:	0	2 149	2 149	X	100,0
z toho: kód zdroja 111	2 450	857	855	34,9	99,8
B. Prostriedky podľa § 17 ods. 4 zákona č. 523/2004 Z. z.	0	0	0	X	X
(Podľa § 17 ods. 4 zákona č. 523/2004 Z. z. je rozpočtová organizácia oprávnená čerpať tento limit do výšky rozpočtovaných príjmov skutočne prijatých a je oprávnená prekročiť limit výdavkov z dôvodu dosiahnutia vyšších ako rozpočtovaných príjmov.)					
C. Prostriedky Európskej únie	0	0	0	X	X
z toho 11:	0	0	0	X	X
z toho 13:	0	0	0	X	X

Záväzné ukazovatele kapitoly Úrad geodézie, kartografie a katastra SR za rok 2019

(v tis. eur)

Záväzné ukazovatele	Schválený rozpočet	Upravený rozpočet	Skutočnosť	% plnenia schváleného rozpočtu	% plnenia upraveného rozpočtu
D. Výdavky štátneho rozpočtu na realizáciu programov vlády SR a častí programov vlády SR					
06H0E Hospodárska mobilizácia ÚGKaK SR	2	2	1	50,0	50,0
z toho 11:	2	2	1	50,0	50,0
z toho 13:	0	0	0	X	X
z toho 72:	0	0	0	X	X
07U Geodézia, kartografia a kataster	10 937	10 133	10 031	91,7	99,0
z toho 11:	10 937	9 633	9 531	87,1	98,9
z toho 13:	0	500	500	X	100,0
z toho 72:	0	0	0	X	X
0EK0M Informačné technológie financované zo štátneho rozpočtu – Úrad geodézie, kartografie a katastra SR	11 343	9 283	9 273	81,8	99,9
z toho 11:	11 343	7 634	7 624	67,2	99,9
z toho 13:	0	1 649	1 649	X	100,0
z toho 72:	0	0	0	X	X

Prehľad príjmov a výdavkov príspevkových organizácií kapitoly ŠR podľa ekonomickej klasifikácie za rok 2019
(v tis. eur)

Číslo a názov kapitoly štátneho rozpočtu:

31 Úrad geodézie, kartografie a katastra SR

	Ukazovateľ	Schválený rozpočet	Upravený rozpočet	Skutočnosť	% k upravenému rozpočtu
I.	PRÍJMY spolu	627	633	842	133,0
A.	Daňové príjmy	0	0	0	0,0
B.	Nedaňové príjmy	177	177	386	218,1
1.	Príjmy z podnikania a z vlastníctva majetku	0	0	0	0,0
2.	Administratívne poplatky a iné poplatky a platby	177	177	385	217,5
3.	Kapitálové príjmy	0	0	0	0,0
4.	Úroky z tuzemských úverov, pôžičiek, návratných fin. výpomocí, vkladov a ážio	0	0	0	0,0
5.	Úroky zo zahraničných úverov, pôžičiek, návratných fin. výpomocí a vkladov	0	0	0	0,0
6.	Iné nedaňové príjmy	0	0	1	0,0
C.	Granty a transfery	450	456	456	100,0
1.	Tuzemské bežné granty a transfery	450	456	456	100,0
2.	Tuzemské kapitálové granty a transfery	0	0	0	0,0
3.	Zahraničné granty	0	0	0	0,0
4.	Zahraničné transfery	0	0	0	0,0
II.	VÝDAVKY spolu	627	793	793	100,0
A.	Bežné výdavky	627	790	790	100,0
1.	Mzdy, platy, služobné príjmy a ostatné osobné vyrovnania	387	466	466	100,0
2.	Poistné a príspevok do poisťovní	148	175	175	100,0
3.	Tovary a služby	90	143	143	100,0
4.	Bežné transfery	2	6	6	100,0
5.	Splácanie úrokov a ostatné platby súvisiace s úverom, pôžičkou, návrat. finančnou výpomocou a finančným prenájomom	0	0	0	0,0
B.	Kapitálové výdavky	0	3	3	100,0
1.	Obstarávanie kapitálových aktív	0	3	3	100,0
2.	Kapitálové transfery	0	0	0	0,0
I.-II.	Prebytok (+), schodok (-)	0	-160	49	-30,6

Výdavky príspevkových organizácií kapitoly ŠR podľa ekonomickej a funkčnej klasifikácie za rok 2019
(v tis. eur)

Číslo a názov kapitoly štátneho rozpočtu:

31 Úrad geodézie, kartografie a katastra SR

Kód a názov	600 - Bežné výdavky				700 - Kapitálové výdavky				Výdavky spolu			
	Schválený rozpočet	Upravený rozpočet	Skutočnosť	% k upravenému rozpočtu	Schválený rozpočet	Upravený rozpočet	Skutočnosť	% k upravenému rozpočtu	Schválený rozpočet	Upravený rozpočet	Skutočnosť	% k upravenému rozpočtu
01 VSEOBECNE VEREJNÉ SLUŽBY	627	790	790	100,0	0	3	3	100,0	627	793	793	100,0
01.4 Základný výskum	627	790	790	100,0	0	3	3	100,0	627	793	793	100,0
01.4.0 Základný výskum	627	790	790	100,0	0	3	3	100,0	627	793	793	100,0
S P O L U	627	790	790	100,0	0	3	3	100,0	627	793	793	100,0

ORGANIZÁCIE

v pôsobnosti Úradu geodézie, kartografie a katastra Slovenskej republiky

Ústredný orgán štátnej správy

Priame riadenie na úseku
geodézie, kartografie
a technických činností

Úrad geodézie,
kartografie a katastra
Slovenskej republiky

Geodetický a
kartografický ústav
Bratislava

Výskumný ústav
geodézie a kartografie
v Bratislave

Riadenie výkonu štátnej správy na úseku
katastra nehnuteľností

Okresný úrad v sídle kraja
Bratislava, katastrálny odbor

3 okresné úrady,
katastrálne odbory

Okresný úrad v sídle kraja
Trnava, katastrálny odbor

6 okresných úradov,
katastrálnych odborov

Okresný úrad v sídle kraja
Trenčín, katastrálny odbor

8 okresných úradov,
katastrálnych odborov

Okresný úrad v sídle kraja
Nitra, katastrálny odbor

6 okresných úradov,
katastrálnych odborov

Okresný úrad v sídle kraja
Žilina, katastrálny odbor

10 okresných úradov,
katastrálnych odborov

Okresný úrad v sídle kraja
Banská Bystrica, katastrálny
odbor

12 okresných úradov,
katastrálnych odborov

Okresný úrad v sídle kraja
Prešov, katastrálny odbor

12 okresných úradov,
katastrálnych odborov

Okresný úrad v sídle kraja
Košice, katastrálny odbor

7 okresných úradov,
katastrálnych odborov

Monitorovacia správa programovej štruktúry k dátumu 31.12.2019

31 - Úrad geodézie, kartografie a katastra SR

Hlavný monitorovateľ: Mgr Ing. Ivana Zemková

(v eurách)

Výdavky kapitoly podľa zdrojov financovania			
Zdroje financovania	Schvál.rozp. 2019	Upravený rozpočet k 31.12.2019	Skutočnosť do 31.12.2019
Štátny rozpočet	22 282 187	19 417 798	19 305 261
- Rozpočet kapitoly	22 282 187	17 269 170	17 156 633
- Rozpočtové prostriedky kapitoly	22 282 187	17 269 170	17 156 633
- Zdroje z predchádzajúcich rokov	0	2 148 627	2 148 627
- Zo štátneho rozpočtu	0	2 148 627	2 148 627
- Zo štátneho rozpočtu z r. 2017 (nevyčerpané prostriedky z r. 2017)	0	1 446 772	1 446 772
- Zo štátneho rozpočtu z r. 2018 (nevyčerpané prostriedky z r. 2018)	0	701 856	701 856

(v eurách)

Výdavky kapitoly na programy					
Por. č.	Kód programu	Názov programu	Schvál.rozp. 2019	Upravený rozpočet k 31.12.2019	Skutočnosť do 31.12.2019
		Výdavky spolu za kapitolu	22 282 187	19 417 798	19 305 261
A	07U	Geodézia, kartografia a kataster	10 937 462	10 133 387	10 031 222
a)	07U01	- Kataster nehnuteľností	7 187 900	4 230 174	4 230 174
1.	07U0102	- Úrad geodézie, kartografie a katastra SR	7 187 900	4 230 174	4 230 174
b)	07U02	- Usporiadanie pozemkového vlastníctva	238 347	156 818	54 698
c)	07U03	- Geodézia a kartografia	3 511 215	5 746 395	5 746 350
		Podprogramy, ktoré kapitola rieši ako účastník medzirezortného programu			
B	06H0E	Hospodárska mobilizácia ÚGKaK SR Gestor: Ministerstvo hospodárstva SR	1 700	1 700	1 311
C	0EK0M	Informačné technológie financované zo štátneho rozpočtu – Úrad geodézie, Gestor: Úrad podpredsedu vlády SR pre investície a informatizáciu	11 343 025	9 282 710	9 272 728
1.	0EK0M01	- Systémy vnútornej správy	76 412	84 398	84 398
2.	0EK0M02	- Špecializované systémy	267 998	320 406	317 660
3.	0EK0M03	- Podporná infraštruktúra	4 868 614	2 488 390	2 481 154
4.	0EK0M04	- ZB GIS podpora prevádzky	894 173	980 299	980 299
5.	0EK0M05	- ZB GIS rozvoj	500 000	191 058	191 058
6.	0EK0M06	- ESKN podpora prevádzky	3 105 828	320 346	320 346
7.	0EK0M07	- Poradenstvo v oblasti riadenia komplexných IT projektov	500 000	398 471	398 471
8.	0EK0M08	- Digitálny model reliéfu	900 000	1 101 856	1 101 856
9.	0EK0M0B	- Realizácia aktivít projektu ESKN	0	546 772	546 772
10.	0EK0M0E	- Katastrálny portál	130 000	131 576	131 576
11.	0EK0M0F	- Premier Support	100 000		
12.	0EK0M0G	- Technická podpora licencií	0	2 719 139	2 719 139

Zámery a ciele programov, podprogramov, prvkov

07U - Geodézia, kartografia a kataster

Zámer:

Aktualizovanie a vytváranie informácií z odboru geodézie, kartografie a katastra, ich poskytovanie fyzickým a právnickým osobám a spravovanie katastra nehnuteľností.

Financovanie programovej časti:

(v eurách)

Zdroje financovania	Schválený rozp. 2019	Upravený rozpočet k 31.12.2019	Skutočnosť do 31.12.2019
111 - Rozpočtové prostriedky kapitoly	10 937 462	9 633 387	9 531 222
1311 - Zo štátneho rozpočtu z r. 2018 (nevyčerpané prostriedky z r. 2018)	0	500 000	500 000
Spolu	10 937 462	10 133 387	10 031 222

Cieľ 1:

Vytvorenie a udržiavanie georeferenčného základu, ako základu národnej priestorovej infraštruktúry.

Monitorovanie cieľa:

V roku 2019 ÚGKK SR zabezpečoval referenčné priestorové údaje pre národnú infraštruktúru priestorových informácií, a to ZBGIS, ortofotomozaiku, digitálny model reliéfu. Udržoval realizácie geodetických súradnicových výškových systémov na určovanie polohy a výšky.

Zdroj získavania údajov:

Správa o plnení vecných a ďalších úloh a kontrole a hodnotení používania rozpočtových prostriedkov za rok 2019.

Typ: Výstupu		A - tvorba a údržba georeferenčného základu ako základu národnej priestorovej infraštruktúry								
MJ: logická										
Rok	Bázičkový rok	R - 3 2016	R - 2 2017	R - 1 2018	R 2019	R + 1 2020	R + 2 2021	R + 3 2022	R + 4 2023	R + 5 2024
Plán		áno	áno	áno	áno	áno	áno	áno		
Skutočnosť		áno	áno	áno	áno					

Cieľ 3:

Spravovanie informačného systému geodézie, kartografie a katastra (ISGKK)

Monitorovanie cieľa:

Spravovanie ISGKK v zmysle zmluvy o zriadení virtuálnej siete z 23. 12. 2003.

Zdroj získavania údajov:

Zmluva o zriadení virtuálnej privátnej siete z 23.12.2003 v znení jej neskorších dodatkov.

Typ: Výstupu		A - Spravovanie ISGKK								
MJ: logická										
Rok	Bázičkový rok	R - 3 2016	R - 2 2017	R - 1 2018	R 2019	R + 1 2020	R + 2 2021	R + 3 2022	R + 4 2023	R + 5 2024
Plán		áno	áno	áno	áno	áno	áno	áno		
Skutočnosť		áno	áno	áno	áno					

Komentár k programovej časti:

Program "Geodézia, kartografia a kataster" pokrýva prakticky všetky činnosti a služby, ktoré rezortu vyplývajú zo zákona č. 162/1995 Z. z. o katastri nehnuteľností a zápise vlastníckych a iných práv k nehnuteľnostiam v znení neskorších predpisov, zo zákona č. 215/1995 Z. z. o geodézii a kartografii v znení neskorších predpisov a zo zákona č. 180/1995 Z. z. o organizácii miestnej štátnej správy.

Monitorovanie vypracoval: Ing. Zuzana Lesňáková

Monitorovanie schválil: Mgr. Ing. Ivana Zemková

07U01 - Kataster nehnuteľností**Zámer:**

Spravovanie ISGKK ako informačného systému verejnej správy.

Financovanie programovej časti:

(v eurách)

Zdroje financovania	Schválený rozp. 2019	Upravený rozpočet k 31.12.2019	Skutočnosť do 31.12.2019
111 - Rozpočtové prostriedky kapitoly	7 187 900	3 920 195	3 920 194
1311 - Zo štátneho rozpočtu z r. 2018 (nevyčerpané prostriedky z r. 2018)	0	309 979	309 979
Spolu	7 187 900	4 230 174	4 230 174

Cieľ 7:

Obnova katastrálneho operátu

Monitorovanie cieľa:

Vzhľadom na vývoj spôsobu obnovy katastrálneho operátu v súčasnosti sa rozumie ako obnova katastrálneho operátu novým mapovaním (OKO NM). Okrem GKÚ, t. j. organizácie zriadenej rezortom na základe výsledku verejného obstarávania OKO NM sa realizuje aj mimorezortnými organizáciami, na čo je potrebné zabezpečiť finančné zdroje v nasledujúcich rokoch podľa výsledku verejného obstarávania.

Zdroj získavania údajov:

Správa o plnení úloh rezortu geodézie, kartografie a katastra.

Typ: Výstupu		A - A - obnova katastrálneho operátu								
MJ: logická										
Rok	Bázičkový rok	R - 3 2016	R - 2 2017	R - 1 2018	R 2019	R + 1 2020	R + 2 2021	R + 3 2022	R + 4 2023	R + 5 2024
Plán		áno	áno	áno	áno	áno	áno	áno		
Skutočnosť		áno	áno	áno	áno					

Cieľ 8:

Spravovanie informačného systému katastra nehnuteľností

Monitorovanie cieľa:

Úloha sa priebežne plní. Na miestnej úrovni spravovania informačného systému katastra nehnuteľností je vykonávané okresnými úradmi katastrálnymi odborníkmi a na centrálnej úrovni právnickou osobou zriadenou úradom.

Zdroj získavania údajov:

Správa o plnení úloh rezortu geodézie, kartografie a katastra.

Typ: Výstupu		A - Spravovanie informačného systému KN								
MJ: logická										
Rok	Bázičkový rok	R - 3 2016	R - 2 2017	R - 1 2018	R 2019	R + 1 2020	R + 2 2021	R + 3 2022	R + 4 2023	R + 5 2024
Plán		áno	áno	áno	áno	áno	áno	áno		
Skutočnosť		áno	áno	áno	áno					

Komentár k programovej časti:

Podprogram pokrýva spravovanie informačného systému geodézie, kartografie a katastra. Spravovanie vyplýva zo zákona č. 162/1995 Z. z. o katastrí nehnuteľností v znení neskorších predpisov, zákona č. 215/1995 Z. z. o geodézii a kartografii v znení neskorších predpisov.

Monitorovanie vypracoval: Ing. Zuzana Lesňáková

Monitorovanie schválil: Mgr. Ing. Ivana Zemková

07U0102 - Úrad geodézie, kartografie a katastra SR

Financovanie programovej časti:

(v eurách)

Zdroje financovania	Schválený rozp. 2019	Upravený rozpočet k 31.12.2019	Skutočnosť do 31.12.2019
111 - Rozpočtové prostriedky kapitoly	7 187 900	3 920 195	3 920 194
1311 - Zo štátneho rozpočtu z r. 2018 (nevyčerpané prostriedky z r. 2018)	0	309 979	309 979
Spolu	7 187 900	4 230 174	4 230 174

Cieľ 1:

Riadiaca a metodická činnosť rezortu ÚGKK SR.

Monitorovanie cieľa:

Úloha voči GKÚ Bratislava a VÚGK v Bratislave sa zabezpečuje v súlade s ich štatútom a voči orgánom štátnej správy na úseku katastra nehnuteľností v súlade s § 4 ods. 6 zákona č. 180/2013 Z. z. formou riadiacich aktov. Úloha sa priebežne plní. Riadiaca a metodická činnosť je vykonávaná formou interných aktov riadenia, uzatvorených kontraktov s organizáciami zriadenými úradom a opatreniami vyplývajúcimi zo štvrtročných správ o plnení úloh rezortu.

Zdroj získavania údajov:

Správa o plnení úloh rezortu geodézie, kartografie a katastra.

Typ: Výsledku		A - realizovanie činností rezortu v zmysle platnej programovej štruktúry								
MJ: logická										
Rok	Bázičkový rok	R - 3 2016	R - 2 2017	R - 1 2018	R 2019	R + 1 2020	R + 2 2021	R + 3 2022	R + 4 2023	R + 5 2024
Plán		áno	áno	áno	áno	áno	áno	áno		
Skutočnosť		áno	áno	áno	áno					

Cieľ 2:

Zabezpečenie bezpečnej, plynulej a bezporuchovej prevádzky informačného systému geodézie, kartografie a katastra (SGKaK)

Monitorovanie cieľa:

Úloha sa priebežne plní. Prostredníctvom právnickej osoby zriadenej úradom sa priebežne zabezpečuje bezpečná, plynulá a bezporuchová prevádzka ISGKK.

Zdroj získavania údajov:

Správa o plnení úloh rezortu geodézie, kartografie a katastra.

Typ: Výstupu		A - A - Zabezpečenie prevádzky ISGKaK								
MJ: logická										
Rok	Bázičkový rok	R - 3 2016	R - 2 2017	R - 1 2018	R 2019	R + 1 2020	R + 2 2021	R + 3 2022	R + 4 2023	R + 5 2024
Plán		áno	áno	áno	áno	áno	áno	áno		
Skutočnosť		áno	áno	áno	áno					

Cieľ 3:

Zavedenie elektronických služieb dostupných on-line

Monitorovanie cieľa:

Zavedenie služieb v rámci OPIS ESKN ZBGIS bolo ukončené v roku 2015. Následne je zabezpečovaná udržateľnosť výsledkov projektu, za účelom ktorého je stanovený tento cieľ. V roku 2018 boli v prevádzke všetky elektronické služby vytvorené v projekte na prezeranie, sprístupnenie a poskytnutie ZBGIS. Projekt OPIS ESKN-elektronické služby v roku 2019 nebol ukončený. Z uvedeného dôvodu je potrebné ukončiť projekt v roku 2020 a následne zabezpečiť udržateľnosť výsledkov projektu OPIS ESKN-elektronické služby katastra nehnuteľností.

Zdroj získavania údajov:

Správa o plnení úloh rezortu geodézie, kartografie a katastra.

Typ: Výstupu		B - Zavedenie elektronických služieb dostupných on-line								
MJ: logická										
Rok	Bázičkový rok	R - 3 2016	R - 2 2017	R - 1 2018	R 2019	R + 1 2020	R + 2 2021	R + 3 2022	R + 4 2023	R + 5 2024
Plán		áno	áno	áno	áno	áno	áno	áno		
Skutočnosť		áno	áno	áno	áno					

Cieľ 4:

Štátny dozor na úseku geodézie, kartografie a katastra

Monitorovanie cieľa:

Úloha je vykonávaná priebežne na základe § 13 a § 14 zákona č. 162/1995 Z. z. Riadiaca činnosť ÚGKK SR je vykonávaná vo vzťahu k rozpočtovej organizácii zriadenej úradom GKÚ Bratislava a príspevkovej organizácii VÚGK v Bratislave, ako aj metodická činnosť, riadenie a kontrola výkonu štátnej správy na úseku katastra katastrálnymi odborníkmi okresných úradov. Štátny dozor je vykonávaný aj na činnosti fyzických a právnických osôb, výsledky ktorých sa preberajú do katastra nehnuteľností.

Zdroj získavania údajov:

Správa o plnení úloh rezortu geodézie, kartografie a katastra.

Typ: Výsledku		A - A - Vykonávanie štátneho dozoru na úseku geodézie, kartografie a katastra								
MJ: logická										
Rok	Bázický rok	R - 3 2016	R - 2 2017	R - 1 2018	R 2019	R + 1 2020	R + 2 2021	R + 3 2022	R + 4 2023	R + 5 2024
Plán		áno	áno	áno	áno	áno	áno	áno		
Skutočnosť		áno	áno	áno	áno					

Cieľ 5:

Prevádzkovanie elektronických služieb dostupných on-line.

Monitorovanie cieľa:

V roku 2019 boli v prevádzke všetky elektronické služby vytvorené v projekte OPIS ESKN-ZBGIS na prezeranie, sprístupnenie a poskytnutie ZBGIS. Reálna dostupnosť služieb v pracovnej dobe bola viac ako 99 %.

Zdroj získavania údajov:

Report plnenia servisných služieb podľa Zmluvy č. 107/2018/OIBKR.

Typ: Výstupu		A - Prevádzkovanie elektronických služieb dostupných on-line								
MJ: logická										
Rok	Bázický rok	R - 3 2016	R - 2 2017	R - 1 2018	R 2019	R + 1 2020	R + 2 2021	R + 3 2022	R + 4 2023	R + 5 2024
Plán		áno	áno	áno	áno	áno	áno	áno		
Skutočnosť		áno	áno	áno	áno					

Komentár k programovej časti:

Riadiaca činnosť ÚGKK SR je vo vzťahu k rozpočtovej organizácii zriadenej rezortom, t. j. GKÚ Bratislava, príspevkovej organizácii zriadenej rezortom, t. j. VÚGK v Bratislave, ako aj metodická činnosť, riadenie a kontrola výkonu štátnej správy na úseku katastra katastrálnymi odborníkmi okresných úradov.

Monitorovanie vypracoval: Ing. Zuzana Lesňáková

Monitorovanie schválil: Mgr. Ing. Ivana Zemková.

07U02 - Usporiadanie pozemkového vlastníctva

Zámer:

Obnova evidencie pozemkov a právnych vzťahov k nim.

Financovanie programovej časti:

(v eurách)

Zdroje financovania	Schválený rozp. 2019	Upravený rozpočet k 31.12.2019	Skutočnosť do 31.12.2019
111 - Rozpočtové prostriedky kapitoly	238 347	156 818	54 698
Spolu	238 347	156 818	54 698

Cieľ 5:

Zabezpečiť tvorbu registrov obnovenej evidencie pozemkov.

Monitorovanie cieľa:

Úloha je pred ukončením. Pre rok 2020 z celkového počtu 2 324 registrov v katastrálnych územiach zostávajú 3 rozpracované registre, na ktoré je potrebné zabezpečiť finančné krytie v roku 2020, aby sa vytvoril predpoklad na ukončenie úlohy.

Zdroj získavania údajov:

Správa o plnení úloh rezortu geodézie, kartografie a katastra.

Typ: Výstupu		A - Tvorba registrov obnovenej evidencie pozemkov								
MJ: logická										
Rok	Bázický rok	R - 3 2016	R - 2 2017	R - 1 2018	R 2019	R + 1 2020	R + 2 2021	R + 3 2022	R + 4 2023	R + 5 2024
Plán		áno	áno	áno	áno	áno	áno	áno		
Skutočnosť		áno	áno	áno	áno					

Komentár k programovej časti:

Tento podprogram je na usporiadanie pozemkového vlastníctva, ktoré je zabezpečované v súlade s Konceptiou usporiadania pozemkového vlastníctva SR schválenou uznesením vlády SR č. 890 z 23.11.1993, v súlade s organizačným zabezpečením projektu usporiadania pozemkového vlastníctva schváleným uznesením vlády SR č. 572 zo 14.6.1994, ktorého zmena bola schválená uznesením vlády SR č. 1023 zo 6.12.2000. Analýza zabezpečenia registrov bola schválená uznesením vlády SR č. 150 z 26.3.2014.

Monitorovanie vypracoval: Ing. Alena Tomková

Monitorovanie schválil: Ing. Michal Leitman

07U03 - Geodézia a kartografia

Zámer:

Aktualizovanie, vytváranie a zverejňovanie informácií z odboru geodézie, kartografie a katastra.

Informácia o zmene PŠ:

Od 1.1.2009 sú do 07U03 zlúčené programové položky 07U0103

Financovanie programovej časti:

(v eurách)

Zdroje financovania	Schválený rozp. 2019	Upravený rozpočet k 31.12.2019	Skutočnosť do 31.12.2019
111 - Rozpočtové prostriedky kapitoly	3 511 215	5 556 374	5 556 329
131I - Zo štátneho rozpočtu z r. 2018 (nevyčerpané prostriedky z r. 2018)	0	190 021	190 021
Spolu	3 511 215	5 746 395	5 746 350

Cieľ 6:

Prevádzkovanie a údržba aktívnych a pasívnych GZ.

Monitorovanie cieľa:

ÚGKK SR zabezpečil v roku 2019 rekognoskačné, kontrolné, údržbové, stabilizačné a nápravné terénne práce na bodoch GZ. Dostupnosť služieb SKPOS dosahovala hodnotu 99,9 %.

Zdroj získavania údajov:

Správa o plnení vecných a ďalších úloh a kontrole a hodnotení používania rozpočtových prostriedkov za rok 2019.

Typ: Výstupu		A - Zabezpečenie prevádzkovania IS GZ								
MJ: zabezpečenie										
Rok	Bázický rok 2010	R - 3 2016	R - 2 2017	R - 1 2018	R 2019	R + 1 2020	R + 2 2021	R + 3 2022	R + 4 2023	R + 5 2024
Plán		áno	áno	áno	áno	áno	áno	áno		
Skutočnosť	áno	áno	áno	áno	áno					

Cieľ 10:

Zber a aktualizácia údajov ZB GIS

Monitorovanie cieľa:

V roku 2019 prebiehala aj priebežná aj selektívna aktualizácia ZBGIS, vrátane miestneho prešetrovania s dôrazom na prípravu údajov pre SODB2021.

Zdroj získavania údajov:

Správa o plnení vecných a ďalších úloh a o kontrole a hodnotení používania rozpočtových prostriedkov za rok 2019.

Typ: Výstupu		A - Zber a aktualizácia údajov ZB GIS								
MJ: logická										
Rok	Bázický rok	R - 3 2016	R - 2 2017	R - 1 2018	R 2019	R + 1 2020	R + 2 2021	R + 3 2022	R + 4 2023	R + 5 2024
Plán		áno	áno	áno	áno	áno	áno	áno		
Skutočnosť		áno	áno	áno	áno					

Cieľ 11:

Poskytovanie produktov, informácií a služieb

Monitorovanie cieľa:

Ťažisko poskytovania údajov a služieb sa presunulo na elektronické poskytovanie prostredníctvom Mapového klienta ZBGIS a Geoportálu ÚGKK SR. Zvýšil sa počet otvorených údajov.

Zdroj získavania údajov:

Správa o plnení vecných a ďalších úloh a o kontrole a hodnotení používania rozpočtových prostriedkov za rok 2019.

Typ: Výstupu		A - Poskytovanie produktov, informácií a služieb								
MJ: logická										
Rok	Bázický rok	R - 3 2016	R - 2 2017	R - 1 2018	R 2019	R + 1 2020	R + 2 2021	R + 3 2022	R + 4 2023	R + 5 2024
Plán		áno	áno	áno	áno	áno	áno	áno		
Skutočnosť		áno	áno	áno	áno					

Cieľ 12:

Spracovanie ortofotosnímkov.

Monitorovanie cieľa:

V roku 2019 bolo ukončené snímkovanie východného Slovenska, ortofotomozaika bude spracovaná do apríla 2020. Tým sa ukončil prvý trojročný cyklus tvorby ortofotomozaiky SR.

Zdroj získavania údajov:

Správa o plnení vecných a ďalších úloh a o kontrole a hodnotení používania rozpočtových prostriedkov za rok 2019.

Typ: Výstupu		A - spracovanie ortofotosnímkov								
MJ: logická										
Rok	Bázický rok 2016	R - 3 2016	R - 2 2017	R - 1 2018	R 2019	R + 1 2020	R + 2 2021	R + 3 2022	R + 4 2023	R + 5 2024
Plán		áno	áno	áno	áno	áno	áno	áno		
Skutočnosť	null	áno	áno	áno	áno					

Komentár k programovej časti:

Podprogram predstavuje súhrn činností rezortu v oblasti geodézie a kartografie, ktoré vyplývajú zo zákona č. 215/1995 Z. z. o geodézii a kartografii v znení neskorších predpisov.

Monitorovanie vypracoval: Ing. Katarína Leitmannová

Monitorovanie schválil: Ing. Katarína Leitmannová

07U04 - Spolufinancovanie projektov PHARE z FM 2003

Komentár k programovej časti:

Monitorovanie vypracoval:

Monitorovanie schválil:

06H0E - Hospodárska mobilizácia ÚGKaK SR

Financovanie programovej časti:

(v eurách)

Zdroje financovania	Schválený rozp. 2019	Upravený rozpočet k 31.12.2019	Skutočnosť do 31.12.2019
111 - Rozpočtové prostriedky kapitoly	1 700	1 700	1 311
Spolu	1 700	1 700	1 311

Cieľ 1:

Permanentná aktualizácia údajov v príslušnom roku krízového plánu o schopnosti hospodárstva SR vytvoriť materiálnu základňu prežitia obyvateľstva a fungovania kľúčových činností.

Monitorovanie cieľa:

Realizácia prostredníctvom objednávok na pokrytie potrieb hospodárskej mobilizácie ÚGKK SR.

Zdroj získavania údajov:

Objednávky týkajúce sa zabezpečenia potrieb hospodárskej mobilizácie ÚGKK SR.

Typ: Výsledku		A - plnenie ročných krízových plánov								
MJ: logická										
Rok	Bázický rok	R - 3 2016	R - 2 2017	R - 1 2018	R 2019	R + 1 2020	R + 2 2021	R + 3 2022	R + 4 2023	R + 5 2024
Plán		áno	áno	áno	áno	áno	áno	áno		
Skutočnosť		áno	áno	áno	áno					

Komentár k programovej časti:

Gestorom programu 06H je Ministerstvo hospodárstva Slovenskej republiky.

Monitorovanie vypracoval: Ing. Daniel Janščák

Monitorovanie schválil: Ing. Pavel Hajdin

0D40N - SK PRES 2016 - ÚGKK SR

Komentár k programovej časti:

Monitorovanie vypracoval:

Monitorovanie schválil:

0EK0M - Informačné technológie financované zo štátneho rozpočtu – Úrad geodézie, kartografie a katastra SR

Financovanie programovej časti:

(v eurách)

Zdroje financovania	Schválený rozp. 2019	Upravený rozpočet k 31.12.2019	Skutočnosť do 31.12.2019
111 - Rozpočtové prostriedky kapitoly	11 343 025	7 634 083	7 624 100
131H - Zo štátneho rozpočtu z r. 2017 (nevyčerpané prostriedky z r. 2017)	0	1 446 772	1 446 772
131I - Zo štátneho rozpočtu z r. 2018 (nevyčerpané prostriedky z r. 2018)	0	201 856	201 856
Spolu	11 343 025	9 282 710	9 272 728

Komentár k programovej časti:

V rámci podprogramu 0EK0M sú sledované bežné a kapitálové výdavky určené na informačné technológie z prostriedkov štátneho rozpočtu. Postup v celom rozpočtovom procese z hľadiska rozpočtovania, realizácie, monitorovania a hodnotenia výdavkov na informačné technológie upravuje Metodický pokyn Ministerstva financií Slovenskej republiky na usmernenie rozpočtovania IT výdavkov financovaných zo štátneho rozpočtu.

Monitorovanie vypracoval: OIBKR, OGMV

Monitorovanie schválil: Ing. Pavel Hajdin, Ing. Katarína Leitmannová

0EK0M01 - Systémy vnútornej správy

Financovanie programovej časti:

(v eurách)

Zdroje financovania	Schválený rozp. 2019	Upravený rozpočet k 31.12.2019	Skutočnosť do 31.12.2019
111 - Rozpočtové prostriedky kapitoly	76 412	84 398	84 398
Spolu	76 412	84 398	84 398

Cieľ 1:

Komplexné vedenie účtovnej agendy a výkazníctva v súlade s platnou legislatívou.

Monitorovanie cieľa:

V informačnom systéme SPIN bolo zabezpečené komplexné vedenie účtovnej agendy, a to finančné účtovníctvo, pokladňa, finančné výkazníctvo, banka, evidencia majetku, fakturácia, mzdová agenda a import dochádzkového systému.

Zdroj získavania údajov:

Mesačné, štvrťročné a ročné uzávierky, mesačné rekapitulácie miezd.

Typ: Výsledku		A - podpora prevádzky iSPIN								
MJ: logická		R - 3 2016	R - 2 2017	R - 1 2018	R 2019	R + 1 2020	R + 2 2021	R + 3 2022	R + 4 2023	R + 5 2024
Rok	Bázický rok		áno	áno	áno	áno	áno	áno		
Plán			áno	áno	áno					
Skutočnosť			áno	áno	áno					

Komentár k programovej časti:

Na prvku 0EK0M01 sú evidované náklady v súvislosti s prevádzkou informačného systému pre automatizované spracovanie ekonomicko-finančnej agendy SPIN.

Monitorovanie vypracoval: Mgr. Zita Singhoffrová

Monitorovanie schválil: Ing. Miroslava Pirhala Perúnová, MBA

0EK0M02 - Špecializované systémy

Financovanie programovej časti:

(v eurách)

Zdroje financovania	Schválený rozp. 2019	Upravený rozpočet k 31.12.2019	Skutočnosť do 31.12.2019
111 - Rozpočtové prostriedky kapitoly	267 998	320 406	317 660
Spolu	267 998	320 406	317 660

Cieľ 1:

Zazpečenie podpory a prevádzky systémov pre kontinuálne poskytovanie služieb podľa špecifického systému.

Monitorovanie cieľa:

Úloha sa priebežne plní. Podpora prevádzky systémov je zabezpečovaná na základe zmluvných záväzkov.

Zdroj získavania údajov:

Súhrnná správa o zákazkách.

Typ: Výsledku		A - zabezpečenie fungovania špecializovaných systémov								
MJ: logická		R - 3 2016	R - 2 2017	R - 1 2018	R 2019	R + 1 2020	R + 2 2021	R + 3 2022	R + 4 2023	R + 5 2024
Rok	Bázický rok		áno	áno	áno	áno	áno	áno		
Plán			áno	áno	áno					
Skutočnosť			áno	áno	áno					

Komentár k programovej časti:

Na prvku 0EK0M02 sú evidované náklady v súvislosti s prevádzkou programu ASPI a Eranet.

Monitorovanie vypracoval: OIBKR

Monitorovanie schválil: Ing. Pavel Hajdin

0EK0M03 - Podporná infraštruktúra

Financovanie programovej časti:

(v eurách)

Zdroje financovania	Schválený rozp. 2019	Upravený rozpočet k 31.12.2019	Skutočnosť do 31.12.2019
111 - Rozpočtové prostriedky kapitoly	4 868 614	2 488 390	2 481 154
Spolu	4 868 614	2 488 390	2 481 154

Cieľ 1:

Rozvoj komunikačnej infraštruktúry nevyhnutnej na prevádzku.

Monitorovanie cieľa:

Služby na rozvoj komunikačnej infraštruktúry boli poskytované v zmysle Zmluvy o zriadení virtuálnej privátnej siete.

Zdroj získavania údajov:

Zmluva o zriadení virtuálnej privátnej siete zo dňa 23.12.2003 v znení jej neskorších dodatkov.

Typ: Výstupu		A - rozvoj komunikačnej infraštruktúry								
MJ: logická										
Rok	Bázičkový rok	R - 3 2016	R - 2 2017	R - 1 2018	R 2019	R + 1 2020	R + 2 2021	R + 3 2022	R + 4 2023	R + 5 2024
Plán			áno	áno	áno	áno	áno	áno		
Skutočnosť			áno	áno	áno					

Komentár k programovej časti:

Na prvku 0EK0M03 sú evidované náklady v súvislosti s prevádzkou VPS ÚGKK SR ako aj v súvislosti s obnovou hardvérového, softvérového ako aj technického vybavenia v organizáciách kapitoly.

Monitorovanie vypracoval: OIBKR

Monitorovanie schválil: Ing. Pavel Hajdin

0EK0M04 - ZB GIS podpora prevádzky

Financovanie programovej časti:

(v eurách)

Zdroje financovania	Schválený rozp. 2019	Upravený rozpočet k 31.12.2019	Skutočnosť do 31.12.2019
111 - Rozpočtové prostriedky kapitoly	894 173	980 299	980 299
Spolu	894 173	980 299	980 299

Cieľ 1:

Zabezpečiť podporu prevádzky ZBGIS.

Monitorovanie cieľa:

V priebehu roka zhotoviteľ vykonával priebežný dohľad a servis služieb a aplikácií v zmysle servisnej zmluvy.

Zdroj získavania údajov:

Report plnenia servisných služieb podľa Zmluvy č. 107/2018/OIBKR.

Typ: Výstupu		A - ZB GIS podpora prevádzky								
MJ: logická										
Rok	Bázičkový rok	R - 3 2016	R - 2 2017	R - 1 2018	R 2019	R + 1 2020	R + 2 2021	R + 3 2022	R + 4 2023	R + 5 2024
Plán			áno	áno	áno	áno	áno	áno		
Skutočnosť			áno	áno	áno					

Komentár k programovej časti:

Na prvku 0EK0M04 sú evidované náklady v súvislosti s poskytovaním servisných služieb podpory a prevádzky ZBGIS.

Monitorovanie vypracoval: OIBKR

Monitorovanie schválil: Ing. Pavel Hajdin

0EK0M05 - ZB GIS rozvoj

Financovanie programovej časti:

(v eurách)

Zdroje financovania	Schválený rozp. 2019	Upravený rozpočet k 31.12.2019	Skutočnosť do 31.12.2019
111 - Rozpočtové prostriedky kapitoly	500 000	191 058	191 058
Spolu	500 000	191 058	191 058

Cieľ 1:

Rozvoj ZB GIS.

Monitorovanie cieľa:

V roku 2019 bol nasadený nový MIS, zverejnené ďalšie údaje a služba pre INSPIRE. Bola rozšírená funkcionálna Mapového klienta ZBGIS a poskytovanie údajov DMR5.0.

Zdroj získavania údajov:

Správa o plnení vecných a ďalších úloh a o kontrole a hodnotení používania rozpočtových prostriedkov za rok 2019.

Typ: Výstupu		A - rozvoj ZB GIS								
MJ: logická										
Rok	Bázický rok	R - 3 2016	R - 2 2017	R - 1 2018	R 2019	R + 1 2020	R + 2 2021	R + 3 2022	R + 4 2023	R + 5 2024
Plán			áno	áno	áno	áno	áno	áno		
Skutočnosť			áno	áno	áno					

Komentár k programovej časti:

Na prvku 0EK0M05 sú evidované náklady v súvislosti s rozvojovými aktivitami projektu ZBGIS.

Monitorovanie vypracoval: OGMV

Monitorovanie schválil: Ing. Katarína Leitmannová

0EK0M06 - ESKN podpora prevádzky

Financovanie programovej časti:

(v eurách)

Zdroje financovania	Schválený rozp. 2019	Upravený rozpočet k 31.12.2019	Skutočnosť do 31.12.2019
111 - Rozpočtové prostriedky kapitoly	3 105 828	320 346	320 346
Spolu	3 105 828	320 346	320 346

Cieľ 1:

ESKN podpora prevádzky

Monitorovanie cieľa:

Podpora prevádzky z dôvodu zabezpečenia udržateľnosti projektu ESKN, ktorá vychádza z povinnosti zabezpečenia základných komponentov e-Governmentu, hlavne kvalitného back-office štátnej správy prostredníctvom investícií do zdieľaného hardvéru, softvéru a aplikácií podporujúcich efektívny výkon procesov na úsekoch štátnej správy v súlade s Národnou koncepciou informatizácie verejnej správy Slovenskej republiky. Podpora prevádzky projektu ESKN je zabezpečovaná na základe zmluvy na poskytovanie servisných služieb podpory a prevádzky na časť elektronických služieb katastra nehnuteľností.

Zdroj získavania údajov:

Súhrnná správa o zákazkách.

Typ: Výstupu		A - ESKN podpora prevádzky								
MJ: logická										
Rok	Bázický rok	R - 3 2016	R - 2 2017	R - 1 2018	R 2019	R + 1 2020	R + 2 2021	R + 3 2022	R + 4 2023	R + 5 2024
Plán			áno	áno	áno	áno	áno	áno		
Skutočnosť			áno	áno	áno					

Komentár k programovej časti:

Na prvku 0EK0M06 sú evidované náklady v súvislosti s poskytovaním servisných služieb podpory a prevádzky ESKN.

Monitorovanie vypracoval: OIBKR

Monitorovanie schválil: Ing. Pavel Hajdin

0EK0M07 - Poradenstvo v oblasti riadenia komplexných IT projektov

Financovanie programovej časti:

(v eurách)

Zdroje financovania	Schválený rozp. 2019	Upravený rozpočet k 31.12.2019	Skutočnosť do 31.12.2019
111 - Rozpočtové prostriedky kapitoly	500 000	398 471	398 471
Spolu	500 000	398 471	398 471

Cieľ 1:

Poradenstvo v oblasti riadenia komplexných IT projektov

Monitorovanie cieľa:

V priebehu roka boli poskytované poradenské služby v zmysle Zmluvy č. 52/2016/OIBKR a jej Dodatku č. 1 č. 57/2019/OIBKR.

Zdroj získavania údajov:

Rámcová dohoda o poskytovaní poradenských služieb č. 52/2016/OIBKR a jej Dodatok č. 1 57/2019/OIBKR.

Typ: Výstupu		A - poradenstvo v oblasti riadenia IT projektov								
MJ: logická										
Rok	Bázický rok	R - 3 2016	R - 2 2017	R - 1 2018	R 2019	R + 1 2020	R + 2 2021	R + 3 2022	R + 4 2023	R + 5 2024
Plán			áno	áno	áno	áno	áno	áno		
Skutočnosť			áno	áno	áno					

Komentár k programovej časti:

Na prvku 0EK0M07 sú evidované náklady v súvislosti s poskytovaním poradenských služieb v oblasti riadenia komplexných IT projektov.

Monitorovanie vypracoval: OIBKR

Monitorovanie schválil: Ing. Pavel Hajdin

0EK0M08 - Digitálny model reliéfu

Financovanie programovej časti:

(v eurách)

Zdroje financovania	Schválený rozp. 2019	Upravený rozpočet k 31.12.2019	Skutočnosť do 31.12.2019
111 - Rozpočtové prostriedky kapitoly	900 000		
131H - Zo štátneho rozpočtu z r. 2017 (nevyčerpané prostriedky z r. 2017)	0	900 000	900 000
131I - Zo štátneho rozpočtu z r. 2018 (nevyčerpané prostriedky z r. 2018)	0	201 856	201 856
Spolu	900 000	1 101 856	1 101 856

Cieľ 1:

Zabezpečenie digitálneho modelu terénu a povrchu z údajov leteckého laserového skenovania.

Monitorovanie cieľa:

V roku 2019 bolo ukončených 11 lokalít z celkového počtu 42. Údaje sa poskytujú bezodplatne všetkým používateľom.

Zdroj získavania údajov:

Akceptačné protokoly.

Typ: Výstup		A - Zabezpečenie DMT								
MJ: km2		R - 3 2016	R - 2 2017	R - 1 2018	R 2019	R + 1 2020	R + 2 2021	R + 3 2022	R + 4 2023	R + 5 2024
Rok	Bázický rok			áno	áno	áno	áno	áno		
Plán				áno	áno					
Skutočnosť				áno	áno					

Komentár k programovej časti:

Na prvku 0EK0M08 sú evidované náklady v súvislosti s obstarávaním digitálneho modelu reliéfu.

Monitorovanie vypracoval: OGMV

Monitorovanie schválil: Ing. Katarína Leitmannová

0EK0M09 - Fotogrametrické stanice a služby podpory

Komentár k programovej časti:

Zákazka bola realizovaná v predchádzajúcom období.

Monitorovanie vypracoval: OIBKR

Monitorovanie schválil: Ing. Pavel Hajdin

0EK0M0A - Redizajn replikačného a zálohovacieho systému

Komentár k programovej časti:

Zákazka bola realizovaná v predchádzajúcom období.

Monitorovanie vypracoval: OIBKR

Monitorovanie schválil: Ing. Pavel Hajdin

0EK0M0B - Realizácia aktivít projektu ESKN

Financovanie programovej časti:

(v eurách)

Zdroje financovania	Schválený rozp. 2019	Upravený rozpočet k 31.12.2019	Skutočnosť do 31.12.2019
111 - Rozpočtové prostriedky kapitoly	0	0	0
131H - Zo štátneho rozpočtu z r. 2017 (nevyčerpané prostriedky z r. 2017)	0	546 772	546 772
131I - Zo štátneho rozpočtu z r. 2018 (nevyčerpané prostriedky z r. 2018)	0	0	0
Spolu	0	546 772	546 772

Cieľ 1:

Zavedenie elektronických služieb na úseku katastra nehnuteľností a na úseku geodézie a kartografie.

Monitorovanie cieľa:

Projekt OPIS ESKN-elektronické služby v roku 2019 nebol ukončený. Z uvedeného dôvodu je potrebné ukončiť projekt v roku 2020 a následne zabezpečiť udržateľnosť výsledkov OPIS ESKN-elektronické služby katastra nehnuteľností. Finančné prostriedky rozpočtované na tento účel boli k 31.12.2019 viazané podľa § 8 zákona č. 523/2004 Z. z. o rozpočtových pravidlách verejnej správy v znení neskorších predpisov na použitie v nasledujúcom rozpočtovom roku.

Zdroj získavania údajov:

Správa o plnení úloh rezortu geodézie, kartografie a katastra.

Komentár k programovej časti:

Na prvku 0EK0M0B sú evidované náklady v súvislosti s dofinancovaním a implementáciou projektu ESKN.

Monitorovanie vypracoval: OIBKR

Monitorovanie schválil: Ing. Pavel Hajdin

0EK0M0C - IT servis manažment

Komentár k programovej časti:

Zákazka bola realizovaná v predchádzajúcom období.

Monitorovanie vypracoval: OIBKR

Monitorovanie schválil: Ing. Pavel Hajdin

0EK0M0D - Dátové úložisko

Komentár k programovej časti:

Zákazka bola realizovaná v predchádzajúcom období.

Monitorovanie vypracoval: OIBKR

Monitorovanie schválil: Ing. Pavel Hajdin

0EK0M0E - Katastrálny portál

Financovanie programovej časti:

(v eurách)

Zdroje financovania	Schválený rozp. 2019	Upravený rozpočet k 31.12.2019	Skutočnosť do 31.12.2019
111 - Rozpočtové prostriedky kapitoly	130 000	131 576	131 576
Spolu	130 000	131 576	131 576

Cieľ 1:

Sprístupnenie informácií na základe Zákona č. 346/2007 Z. z., ktorým sa mení a dopĺňa zákon NR SR č. 215/1995 o geodézii a kartografii v znení zákona č. 423/2003 Z. z., ktorý ustanovuje bezodplatné poskytovanie informácií z Informačného systému katastra nehnuteľností všetkým subjektom prostredníctvom katastrálneho portálu.

Monitorovanie cieľa:

Úloha sa priebežne plní. Prostredníctvom katastrálneho portálu sa sprístupňujú informácie a služba oznámenia návrhu na vklad v zmysle zákona č. 162/1995 Z. z. o katastri nehnuteľností v znení neskorších predpisov.

Zdroj získavania údajov:

Správa o plnení úloh rezortu geodézie, kartografie a katastra.

Typ: Výstupu	A - prístup k údajom katastra nehnuteľností										
MJ: hodiny	Rok	Bázický rok	R - 3 2016	R - 2 2017	R - 1 2018	R 2019	R + 1 2020	R + 2 2021	R + 3 2022	R + 4 2023	R + 5 2024
	Plán					áno	áno	áno	áno		
	Skutočnosť					áno					

Komentár k programovej časti:

Katastrálny portál umožňuje prístup k údajom katastra nehnuteľností, získať základné informácie okamžite a bez návštevy príslušného katastrálneho odboru okresného úradu, získať oprávneným subjektom súhrnné a detailné informácie bez zložitej korešpondencie.

Monitorovanie vypracoval: OIBKR

Monitorovanie schválil: Ing. Pavel Hajdin

0EK0M0F - Premier Support

Financovanie programovej časti:

(v eurách)

Zdroje financovania	Schválený rozp. 2019	Upravený rozpočet k 31.12.2019	Skutočnosť do 31.12.2019
111 - Rozpočtové prostriedky kapitoly	100 000		
Spolu	100 000		

Cieľ 1:

Poskytnúť kvalifikovanú podporu pri riešení prevádzkových problémov v spojení s produktami Microsoft

Monitorovanie cieľa:

Podpora bola vyhodnocovaná v rámci Zmluvy PS-110/07 Microsoft Premier Support, ktorej platnosť skončila 14.11.2017.

Zdroj získavania údajov:

Zmluva PS-110/07 Microsoft Premier Support.

Typ: Výsledku		A - kvalifikovaná podpora produktov Microsoft								
MJ: hodiny										
Rok	Bázický rok	R - 3 2016	R - 2 2017	R - 1 2018	R 2019	R + 1 2020	R + 2 2021	R + 3 2022	R + 4 2023	R + 5 2024
Plán					áno	áno	áno	áno		
Skutočnosť					nie					

Komentár k programovej časti:

Na zákazku Premier Support v roku 2019 neprebehlo verejné obstarávanie.

Monitorovanie vypracoval: OIBKR

Monitorovanie schválil: Ing. Pavel Hajdin

0EK0M0G - Technická podpora licencií

Financovanie programovej časti:

(v eurách)

Zdroje financovania	Schválený rozp. 2019	Upravený rozpočet k 31.12.2019	Skutočnosť do 31.12.2019
111 - Rozpočtové prostriedky kapitoly	0	2 719 139	2 719 139
Spolu	0	2 719 139	2 719 139

Komentár k programovej časti:

Na prvku 0EK0M0G sú evidované náklady súvisiace so zabezpečením technickej podpory licencií. V roku 2019 boli zabezpečené rozšírené služby OSSA-Oracle ACS k existujúcim licenciám s platnosťou do 31.12.2019, štandardný licenčný maintenance pre licencie CA na 2. rok, štandardný licenčný maintenance pre licencie Fabasoft eGov Suite na rok 2019, štandardné služby OSSA na obdobie od 1.1.2020 do 18.11.2020 a rozšírené služby OSSA na rok 2020.

Monitorovanie vypracoval: OIBKR

Monitorovanie schválil: Ing. Pavel Hajdin

Doplňujúca informácia:

Z podkladov odborných útvarov ÚGKK SR a okresných úradov - katastrálnych odborov vypracovala Ing. Zuzana Lesňáková.

Zhodnotenie výsledkov interných a externých kontrol vykonaných v roku 2019

Kontrolná činnosť úradu a ďalších rezortných organizácií sa v roku 2019 vykonávala v súlade so zákonom NR SR č. 10/1996 Z. z. o kontrole v štátnej správe v znení neskorších predpisov a Smernicou ÚGKK SR č. P-4650/2010 o vykonávaní vnútornej kontroly, finančnej kontroly a vybavovaní sťažností, petícií a iných podaní, ktoré nie sú sťažnosťami. Na kontrolnej činnosti úradu sa spolu s odborom kontroly a odborom katastrálnej inšpekcie podieľali aj odborné útvary úradu. Kontrolná činnosť úradu a ďalších rezortných organizácií sa vykonávala na základe polročných zameraní kontrolnej činnosti a to ako vnútorná kontrola vo vlastnom úrade a ďalších organizáciách rezortu a vonkajšia kontrola na katastrálnych odboroch okresných úradov v sídlach krajov a okresov. Realizované kontrolné úlohy sa zameriavali na ekonomické činnosti, výkon technických činností a výkon štátnej správy na úseku katastra. Výsledkami interných kontrol bolo vyhotovenie záznamov o kontrole príp. protokol o kontrole. V prípade vyhotovenia záznamu o kontrole neboli zistené porušenia všeobecne záväzných právnych predpisov. Kontrola, ktorá si vyžadovala vyhotovenie protokolu o kontrole bola zameraná na kontrolu stavu a kvality pri rozhodovaní o povolení vkladu vlastníckych a iných práv do katastra nehnuteľností a kontrolu zápisov práv k nehnuteľnostiam do katastra nehnuteľností vkladom. Medzi opatrenia prijaté na odstránenie zistených nedostatkov bolo uložené dodržiavanie zákona č. 162/1995 Z. z. o katastri nehnuteľností a o zápise vlastníckych a iných práv k nehnuteľnostiam (katastrálny zákon) v znení neskorších predpisov a zákona č. 180/1995 Z. z. o niektorých opatreniach na usporiadanie vlastníctva k pozemkom v znení neskorších predpisov.

Najvyšším kontrolným úradom Slovenskej republiky bola na úrade vykonaná kontrola elektronických služieb štátu a ich využívanie – kataster nehnuteľností v termíne marec 2019 až november 2019. Výsledkom kontroly bol protokol o výsledku kontroly. Vykonanou kontrolou boli zistené nedostatky: nevyčerpaný rozpočet projektu (vlastné zdroje) v celkovej výške 5 421 062,08 €, nepodpísanie Dodatku č.10 k Zmluve o NFP, iba Žiadosti o zmenu č.10, neodstúpenie od Zmluvy na poskytovanie služieb cez Katastrálny portál, modul REP nie je funkčný v zmysle špecifikácie projektu, služby ESKN nie sú nasadené plošne v zmysle špecifikácie projektu, prijímateľ nemá podpísané integračné SLA kontrakty (okrem ÚPVS), prijímateľ nemá zabezpečené záložné riešenie systému cludovým riešením, systém ESKN nie je funkčný, pre projekt neexistuje záložné riešenie, aktivity REP, CERS a CSKN nie sú ukončené a plne funkčné, hlavné aktivity projektu CSKN, REP a CERS nie sú ukončené a nasadené do produkčnej prevádzky, nebola uskutočnená Záverečná konferencia projektu, nebola vydaná Tlačová správa, zmluvy so spoločnosťami KPMG Slovensko a EEA s veľmi všeobecným popisom predmetov plnenia, ÚGKK SR nemá podpísanú zmluvu pre poskytovanie servisných služieb. Prijaté opatrenia boli Najvyššiemu kontrolnému úradu Slovenskej republiky oznámené dňa 06. 02. 2020 listom č. **P – 00757/2020 zo dňa 03. 02. 2020.**

Najvyšším kontrolným úradom Slovenskej republiky bola na úrade vykonaná aj kontrola harmonizácie vnútroštátneho práva ochrany osobných údajov s Nariadením EÚ, zabezpečenie osobných údajov v databázach a informačných systémoch, finančných prostriedkov vyčlenených na implementáciu povinností a opatrení podľa nariadenia EÚ v termíne máj 2019 až august 2019. Výsledkom kontroly bol protokol o výsledku kontroly.

Vykonanou kontrolou boli zistené nedostatky a to chýbajúce opatrenia z Analýzy stavu údajov voči GDPR, chýbajúce postupy na vyhodnotenie závažnosti porušenia ochrany osobných údajov pre prípad potreby oznámenia porušenia dozornému orgánu alebo dotknutej osobe, absentujúca dokumentácia porušenia osobných údajov (skutočnosť, následok, opatrenia), potreba aktualizovať Bezpečnostný projekt -Analýzu bezpečnosti IS a Bezpečnostnú smernicu, potreba oddeliť funkciu manažéra informačnej bezpečnosti podľa § 29 Výnosu MF SR od funkcie riaditeľa odboru informatiky a organizačne ho začleniť pod najvyššie vedenie ÚGKK SR ako zodpovednú osobu, nutnosť vykonať školenia/ preškolenia zamestnancov na ochranu osobných údajov, v poverení na výkon funkcie zodpovednej osoby alebo v opise pracovnej činnosti definovať postavenie, úlohy a zodpovednosti (osoba nebude zaradená do odboru informatiky), potreba vykonať posúdenie vplyvu na ochranu osobných údajov, spracovávať osobné údaje z kamerových systémov s posúdením balančného testu, vypracovať pravidlá (metodik) pre oprávnené osoby pri spracúvaní osobných údajov, vypracovať pravidlá pre oprávnené osoby pre prípad, keď dochádza k získavaniu osobných údajov, uplatňovaniu práv dotknutých osôb a plneniu oznamovacej povinnosti prevádzkovateľa v súvislosti s opravou a vymazaním osobných údajov, aktualizovať bezpečnostné opatrenia v Záznamoch o poučení oprávnených osôb, prerokovať so zástupcami zamestnancov dôvody monitorovania elektronickej pošty a webu, komplexne formalizovať prístupové práva používateľov do IS obsahujúce osobné údaje, vydať Služobný poriadok podľa § 22 ods. 1 a ods. 109 ods. 1 zákona č. 55/2017 Z. z. o štátnej službe, vydať pokyn pre oprávnené osoby ako aplikovať § 9 ods. 1 až 3 zákona o slobode informácií a za akých podmienok poskytnúť informácie, ak obsahujú osobné údaje fyzické osoby, vydať pokyn na nakladanie s osobnými údajmi z kontrolnej činnosti BOZP, preveriť sprostredkovateľov GKÚ a VÚGK, do akej miery poskytujú dostatočné záruky na to, že osobné údaje budú bezpečne spracúvané, vypracovať Bezpečnostnú politiku podľa § 29 Výnosu M SR a prijať interné akty riadenia podľa § 30 až § 43 Výnosu M SR, v ktorých sa stanovujú podmienky na dodržanie bezpečnostných štandardov pre IS prevádzkovateľa. ÚGKK SR prijal opatrenia na odstránenie zistených nedostatkov listom LPO-7886/2019 zo dňa 14. 11. 2019 a splnenie opatrení oznámil Najvyššiemu kontrolnému úradu Slovenskej republiky listom č. **LPO/2020/000327-1 zo dňa 14. 02. 2020.**