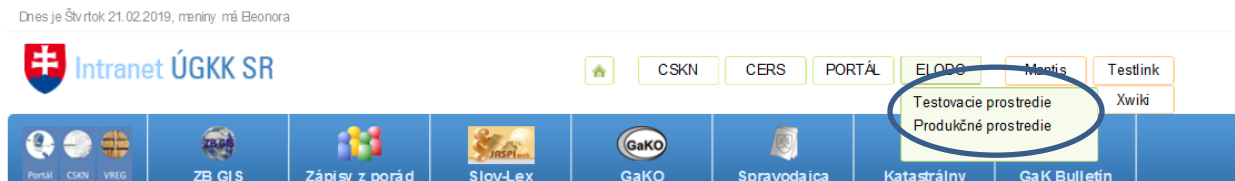


## Rozšírenie služby ELODO o úradné overenie súboru GP a súboru ZPMZ.

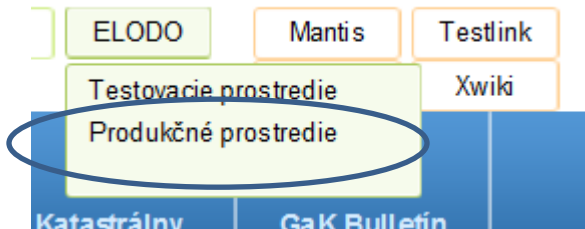
Služba ELODO je rozšírená o modul úradného overenia súboru GP a súboru ZPMZ vizuálnym elektronickým podpisom. Služba neumožňuje elektronicky podpísať súbor GP a súbor ZPMZ autorizačným overovateľom.

Služba ELODO je dostupná na intranete:

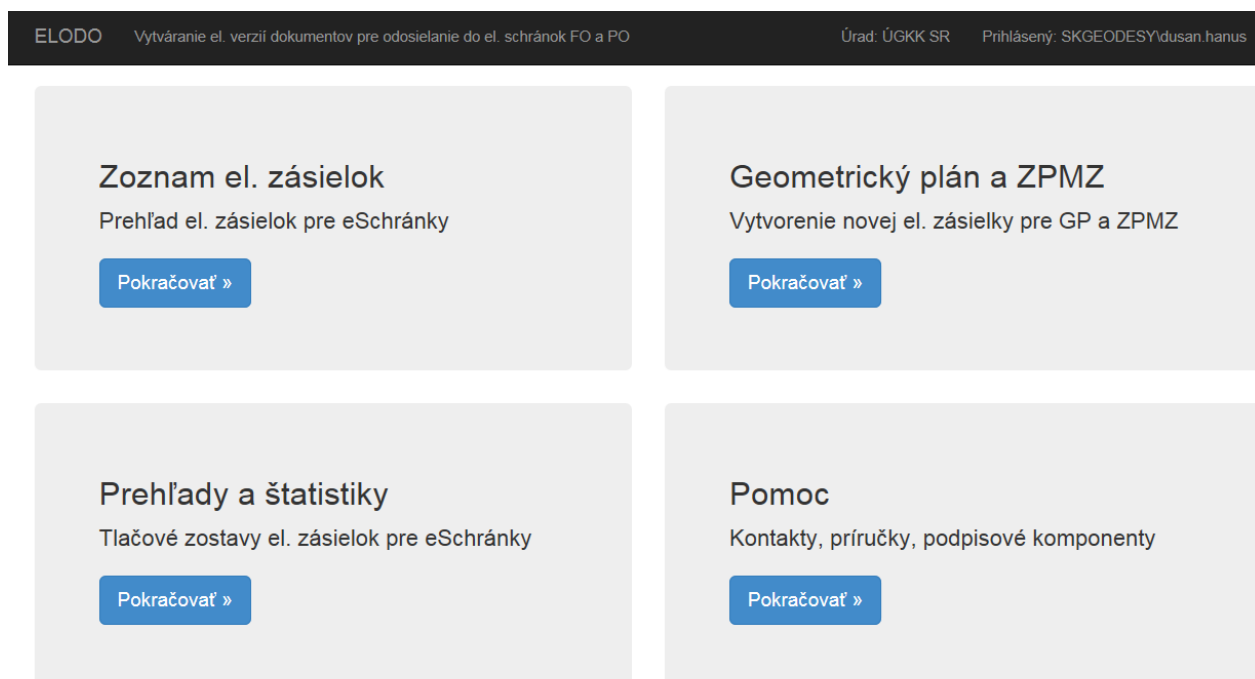
<http://novy-intranet/ugkk/>



V záložke ELODO sa z ponuky vyberie **Produkčné prostredie**



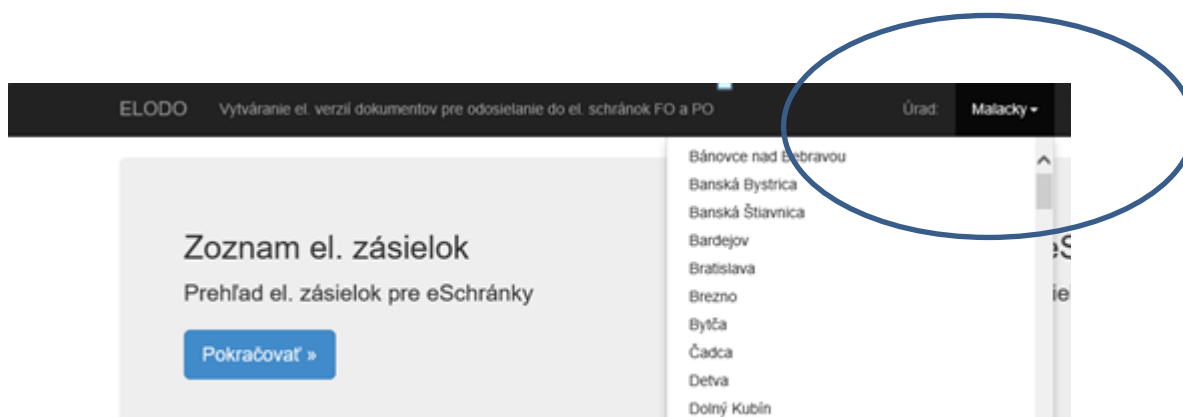
Ak služba nepracuje správne prípadne sa vôbec nespustí, je potrebné kontaktovať vášho administrátora.



Užívateľ je prihlásený doménovým menom a heslom (**Je možné, že si ho bude aplikácia pri prvom prihlásení žiadať**) a automaticky priradený na svoje pracovisko:



V prípade, ak overujete v inom ako svojom okrese je potrebné si v aplikácii ELODO prepnúť okres (pozn: V uvedenom prípade je potrebné požiadať administrátora o pridelenie aj iného okresu)



Po úspešnom prihlásení sa zobrazí úvodná obrazovka, v ktorej sa zvolí modul **Geometrický plán a ZPMZ** a následne tlačidlo **Pokračovať**.

The screenshot shows the ELODO dashboard with the following elements:

- Header:** ELODO Vytváranie el. verzii dokumentov pre odosielanie do el. schránok FO a PO | Úrad: ÚGKK SR | Prihlásený: SKGODESY@dusan.hanus
- Zoznam el. zásielok:** Prehľad el. zásielok pre eSchránky. Button: Pokračovať »
- Geometrický plán a ZPMZ:** Vytvorenie novej el. zásielky pre GP a ZPMZ. Button: Pokračovať » (circled in blue)
- Prehľady a štatistiky:** Tlačové zostavy el. zásielok pre eSchránky. Button: Pokračovať »
- Pomoc:** Kontakty, príručky, podpisové komponenty. Button: Pokračovať »

## Založenie spisu

The screenshot shows the 'Založenie spisu' form with the following sections:

- Menu:** Adresáti el. zásielky, EI. dokument, Odoslanie el. zásielky, < Návrat na zoznam
- EI. zásielka pre eSchránku:**
  - Číslo spisu\* (input field)
  - Názov el. zásielky\* (input field)
  - GP a ZPMZ
  - Uložiť el. zásielku (button)
- Adresáti el. zásielky:**
  - + Pridať adresáta (button)
  - Uložiť adresátov (button)
- EI. dokument:**
  - Typ dokumentu\* (dropdown: Geometrický plán)
  - Dokument\* (input field)
  - Stav podpisania dokumentu (input field)
  - Vybrať (button)
  - Vložiť (button)
- Odoslanie el. zásielky:**
  - Validovať a odoslať do eSchránky (button)
  - Sumárne informácie:
    - Počet adresátov el. zásielky: 0
    - Počet overených adresátov el. zásielky: 0
    - Počet úspešne odoslaných správ adresátom: 0
  - Zobraziť el. balíček (button)
  - Zobraziť SMS notifikácie (button)

„Elektronická zásielka“ pre podpisovanie sa vytvorí vyplnením ponuky **EI. zásielka pre eSchránku** nasledovne:

**Číslo spisu** – uvedie sa číslo registra G1 pre geometrický plán, ktorý sa bude elektronicky podpisovať v tvare G1-XXX/2020

**Názov el. zásielky** - uvedie sa text v tvare KUXXXX, kde KU je dvojpísmenná skratka katastrálneho územia a XXXXX je číslo ZPMZ

**GP a ZPMZ** – sa označí automaticky (pod jedným číslom spisu sa založí jedna spoločná zásielka pre geometrický plán a pre záznam podrobného merania zmien).

Po vyplnení údajov sa pokračuje kliknutím na **Uložiť el. zásielku**.

Menu

- Adresáti el. zásielky
- EI. dokumenty
- Odoslanie el. zásielky
- ← Návrat na zoznam

**EI. zásielka pre eSchránku**

Číslo spisu\* G1-150/2020

Názov el. zásielky\* CH4051

GP a ZPMZ

Uložiť el. zásielku

Bola založená zásielka pre konanie G1-150/2020.

EI. zásielka bola úspešne vytvorená.

Menu

- Adresáti el. zásielky
- EI. dokumenty
- Odoslanie el. zásielky
- ← Návrat na zoznam

**EI. zásielka pre eSchránku**

ID el. zásielky 2211

Číslo spisu\* G1-150/2020

GP a ZPMZ Áno

Názov el. zásielky\* CH4051

Dátum a čas vytvorenia 13.01.2020 12:49:47

Stav el. zásielky V riešení

Adresáti el. zásielky

+ Pridať adresáta Uložiť adresátov

**EI. dokumenty**

Typ dokumentu\* Geometrický plán a ZPMZ

Podpisnosť dokumentu: Áno

Vizuálna prezentácia elektronického podpisu: Áno

Spôsob doručenia: Doporučene do vlastných rúk s fiktíou doručenia

GP\*  Vybrať

Stav podpisania dokumentu Žiadny Uložiť

ZPMZ\*  Vybrať

Stav podpisania dokumentu Žiadny Uložiť

Ponuka **Adresáti el. zásielky** sa nevyplní.

V ponuke **El. dokument** je **Typ dokumentu** predvolený na **Geometrický plán a ZPMZ**.

V ponuke **GP** sa tlačidlom **Vybrať** vyberie súbor geometrického plánu. Následne tlačidlom **Vložiť** sa vloží vybraný súbor GP do služby ELODO.

El. dokumenty

**Typ dokumentu\*** Geometrický plán a ZPMZ ?

**Povinnosť podpísať dokument:** Áno  
**Vizuálna prezentácia elektronického podpisu:** Áno  
**Spôsob doručenia:** Doporučene do vlastných rúk s fikciou doručenia

**GP\*** GP\_CH4051.pdf ? **Vybrať**

**Stav podpísania dokumentu** Žiadny ? **Vložiť**

**ZPMZ\*** ? **Vybrať**

**Stav podpísania dokumentu** Žiadny ? **Vložiť**

El. dokumenty

**Typ dokumentu\*** Geometrický plán a ZPMZ ?

**Povinnosť podpísať dokument:** Áno  
**Vizuálna prezentácia elektronického podpisu:** Áno  
**Spôsob doručenia:** Doporučene do vlastných rúk s fikciou doručenia

**GP\*** GP\_CH4051.pdf ? **Zobraziť** **Vybrať**

**Stav podpísania dokumentu** Nepodpísaný ? **Podpísať**

**ZPMZ\*** ? **Vybrať**

**Stav podpísania dokumentu** Žiadny ? **Vložiť**

Po vložení súboru GP do služby ELODO sa zmenili ikony. Súbor GP je možné **Zobraziť** alebo rovno **Podpísať** (prípadne ak došlo k omylu, je možné vybrať iné PDF cez tlačidlo **Vybrať**).

Pred el. podpisom je potrebné mať v PC aktívny mandátny certifikát (aktívny USB kľúč a spustené programy na podpisovanie).

Následne je možné súbor GP **Podpísať**.

Aplikácia po chvíľke zobrazí dokument, ktorý je predmetom podpisovania.

**Podpisanie dok**

**Web Signer**

Informácia: Dokument bud

GP\_CH40

Druh dok  
Formát d  
Počet str

Disig Web Signer (Server: ELODO Portal, Dokument: 2019-02-21-2bbe7011-65fd-4bc1-9320-1cb7867a7662)

1 / 2 100,00%

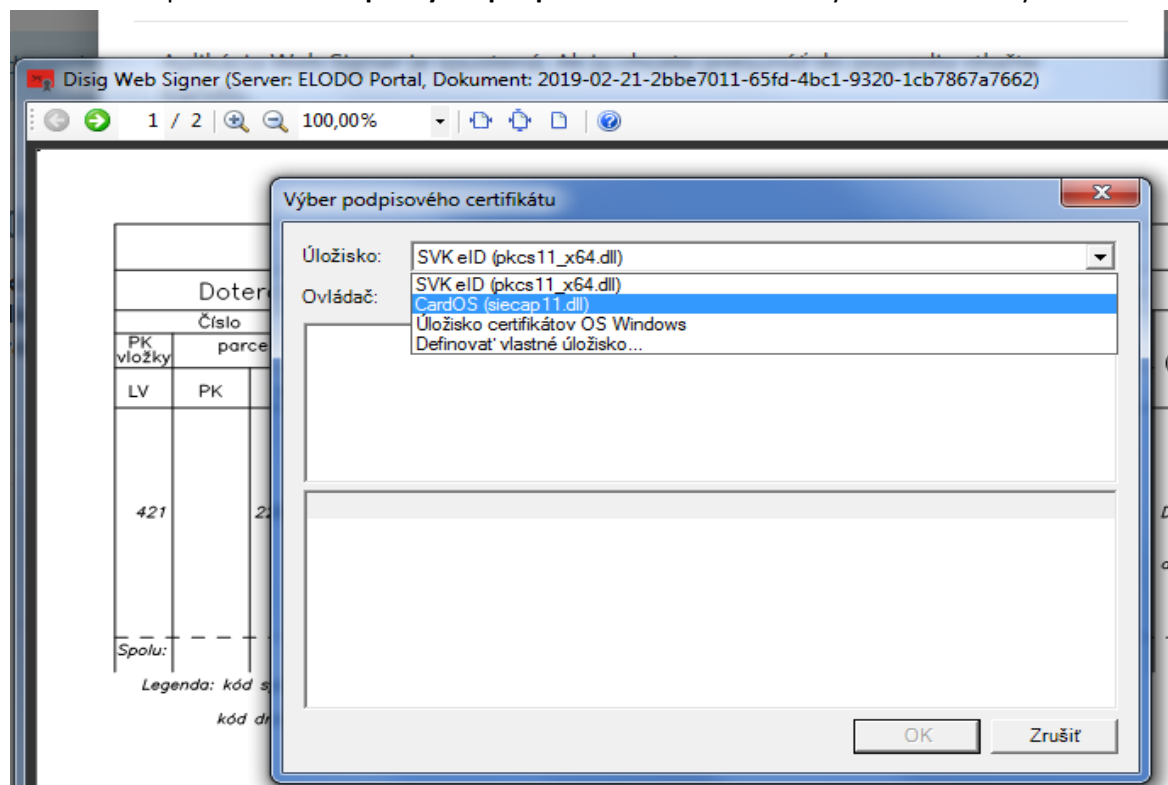
**VÝKAZ VÝMER** str. 1

Doterajší stav					Zmeny				Nový stav					
Číslo		Výmera		Druh	Diel	k parcele číslo	m <sup>2</sup>	od parcely číslo	m <sup>2</sup>	Číslo parcely	Výmera		Druh	Vlastník, (iná opráv. osoba) adresa, (sídlo)
PK vločky	parcely	ha	m <sup>2</sup>	pozemku							ha	m <sup>2</sup>	kód	
421	2284/1	712		zast.pl.						2284/1	476		zast.pl. 18	Doterajší
										2284/5	236		zast.pl. 15 10	detto
Spolu:		712									712			

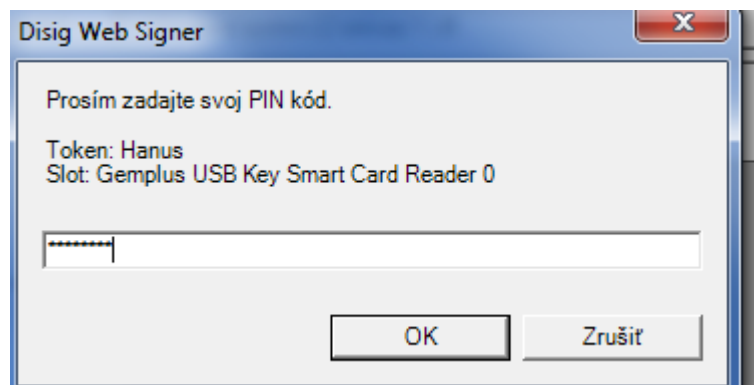
Legenda: kód spôsobu využívania 15 Pozemok, na ktorom je postavená bytová budova označená súpisným číslom  
18 Pozemok, na ktorom je dvor  
kód druhu stavby 10 Rodinný dom

Kliknite pre výber podpisového certifikátu | Podpísať

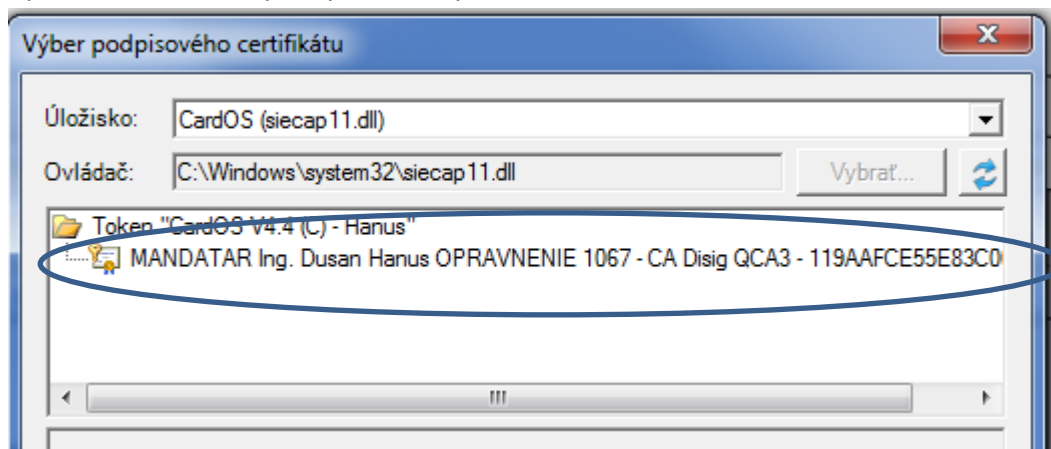
Kliknutím na ponuku-**Kliknite pre výber podpisového certifikátu** sa vyberie mandátny certifikát.



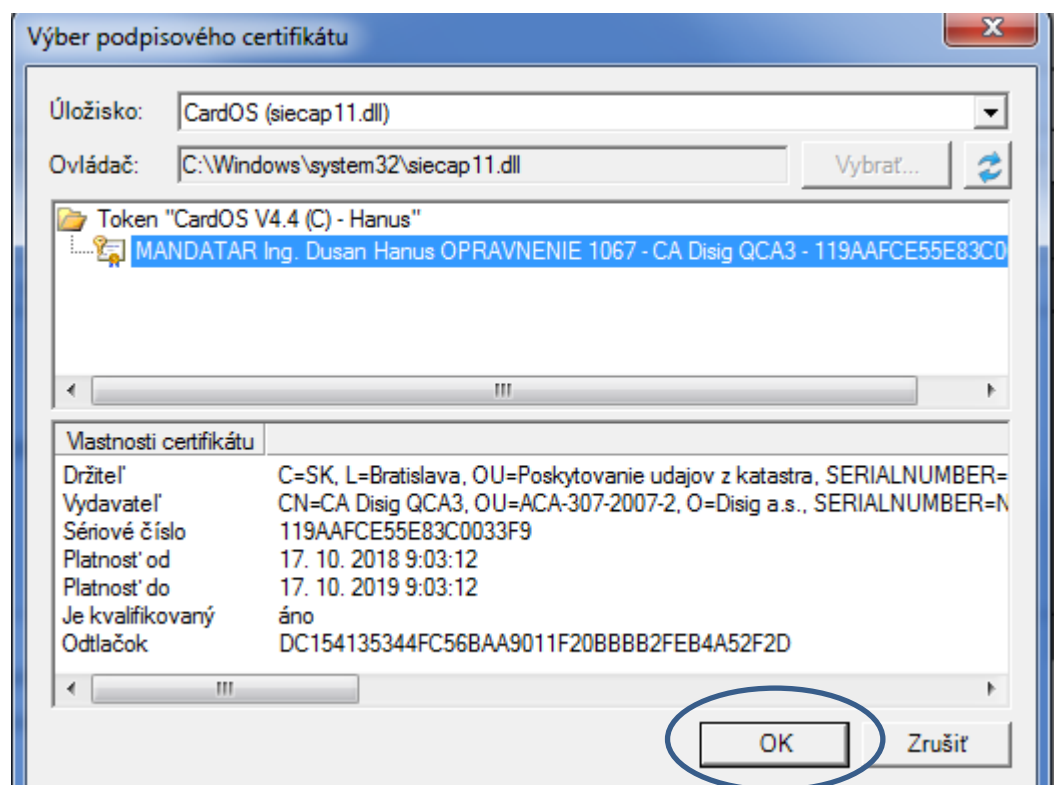
Zadá sa kód pre mandátny certifikát a kód sa potvrdí **OK**.



Aplikácia aktivovala vybraný mandátny certifikát



Kliknutím na text **MANDATAR**..... sa mandátny certifikát stáva aktívny.



Po potvrdení tlačidlom **OK** sa zmení úvodná obrazovka podpisu a súbor GP sa môže podpísať kliknutím na tlačidlom **Podpísať**.



Disig Web Signer (Server: ELODO Portal, Dokument: 2019-02-21-2bbe7011-65fd-4bc1-9320-1cb7867a7662)

1 / 2 100,00%

str. 1

Doterajší stav			Zmeny				Nový stav				Vlastník, (iná opráv. osoba) adresa, (sídlo)			
Číslo parcely			Výmera ha	Druh pozemku	Diel	k parcele číslo	m <sup>2</sup>	od parcely číslo	m <sup>2</sup>	Číslo parcely		Výmera ha	Druh pozemku m <sup>2</sup>	kód
PK vložky	LV	PK KN												
	421	2284/1	712	zast.pl.						2284/1	476	zast.pl. 18	Doterajší	
										2284/5	236	zast.pl. 15 10	detto	
Spolu:			712								712			

Legenda: kód spôsobu využívania 15 Pozemok, na ktorom je postavená bytová budova označená súpisným číslom  
18 Pozemok, na ktorom je dvor  
kód druhu stavby 10 Rodinný dom

Podpisový certifikát: MANDATAR Ing. Dusan Hanus OPRAVNENIE 1067  Podpísať

Po stlačení tlačidla **Podpísať** si aplikácia opätovne vyžiada kód pre mandátny certifikát, ktorý je potrebné potvrdiť **OK**.

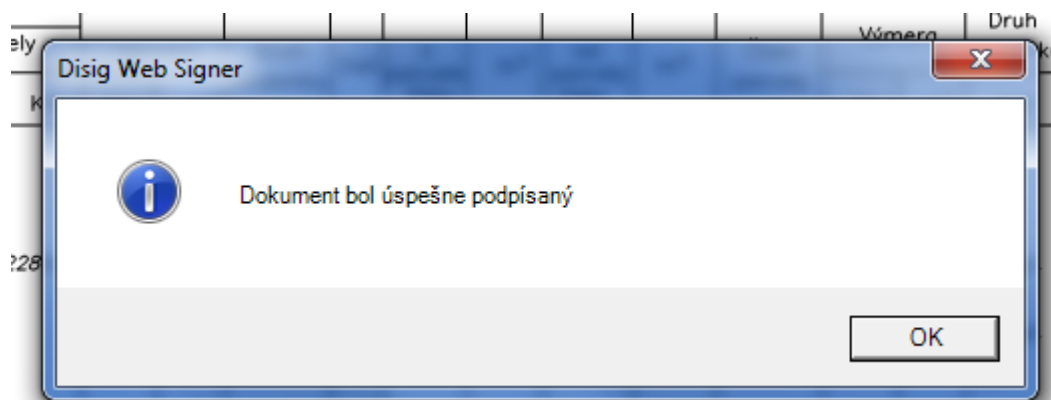
Disig Web Signer

Prosím zadajte svoj PIN kód.

Token: Hanus  
Slot: Gemplus USB Key Smart Card Reader 0

OK Zrušiť

Aplikácia podpíše súbor GP a zobrazí oznam o úspešnom elektronickom podpísaní.



Po potvrdení **OK** sa aplikácia vráti na pôvodnú obrazovku, kde je zmenený **Stav podpísania dokumentu** na **Podpísaný** t. j. už nie je možné súbor opätovne elektronicky podpísať.

El. dokumenty			
Typ dokumentu*	Geometrický plán a ZPMZ	?	
Povinnosť podpísať dokument: Áno Vizualná prezentácia elektronického podpisu: Áno Spôsob doručenia: Doporučene do vlastných rúk s fikciou doručenia			
GP*	GP_CH4051.pdf	?	Zobraziť Vybrať
Stav podpísania dokumentu	Podpísaný	?	Validovať Vložiť
ZPMZ*		?	Vybrať
Stav podpísania dokumentu	Žiadny	?	Vložiť

Tlačidlom **Zobraziť** je možné zobraziť (alebo uložiť) podpísaný súbor GP.

Tlačidlom **Validovať** je možné overiť platnosť elektronického podpisu.

El. dokumenty			
Typ dokumentu*	Geometrický plán a ZPMZ	?	
Povinnosť podpísať dokument: Áno Vizualná prezentácia elektronického podpisu: Áno Spôsob doručenia: Doporučene do vlastných rúk s fikciou doručenia			
GP*	GP_CH4051.pdf	?	Zobraziť Vybrať
Stav podpísania dokumentu	Podpísaný	?	Validovať Vložiť
ZPMZ*		?	Vybrať
Stav podpísania dokumentu	Žiadny	?	Vložiť

Súbor GP je podpísaný vizuálnym elektronickým podpisom a uložený v aplikácii ELODO pre ďalšie používanie. Pre správne umiestnenie vizuálneho elektronického podpisu je potrebné, aby popisné pole bolo na samostatnej strane formátu A4 súboru GP.

Okresný úrad, katastrálny odbor  
 ÚGKK SR  
 úradne overil:  
 MANDATAR Ing. D H  
 OPRAVNIENIE 1104  
 21.02.2019  
 G1-150/2019

Geometrický plán je podkladom na právne úkony, keď údaje doterajšieho stavu výkazu výmer sú zhodné s údajmi platných výpisov z katastra nehnuteľností

Vyhoviteľ <b>D- V s.r.o.</b> Turnianska 4514/4 Senec 903 01 IČO:	Kraj <i>Bratislavský</i>	Okres <i>Senec</i>	Obec <i>Chorvátsky Grob</i>
	Kat. územie <i>Chorvátsky Grob</i>	Číslo plánu <i>33/2018</i>	Mapový list č. <i>ZS-XVIII-21-20</i>
<b>GEOMETRICKÝ PLÁN</b> <i>na zameranie stavby a prístavby p.č. 2284/5, na vydanie kolaudačného rozhodnutia.</i>			
Vyhoviteľ	Autorizačne overil		Úradne overil
Dňa:	Meno:	Dňa:	Meno:
		Dňa:	Číslo:

Podpisovanie súboru GP je ukončené.

### Podpisovanie súboru ZPMZ.

Súbor ZPMZ sa podpisuje v jednom čísle spisu G1.

V ponuke **ZPMZ** sa tlačidlom **Vybrať** vyberie súbor záznamu podrobného merania zmien. Následne tlačidlom **Vložiť** sa vloží vybraný súbor ZPMZ do služby ELODO.

El. dokumenty

Typ dokumentu\*  ?

Povinnosť podpísať dokument: Áno  
 Vizualná prezentácia elektronického podpisu: Áno  
 Spôsob doručenia: Doporučené do vlastných rúk s fikciou doručenia

<b>GP*</b>	<input type="text" value="GP_CH4051.pdf"/>	?	<input type="button" value="Vybrať"/>
Stav podpísania dokumentu	<input type="text" value="Žiadny"/>	?	<input type="button" value="Vložiť"/>
<b>ZPMZ*</b>	<input type="text"/>	?	<input type="button" value="Vybrať"/>
Stav podpísania dokumentu	<input type="text" value="Žiadny"/>	?	<input type="button" value="Vložiť"/>

El. dokumenty

Typ dokumentu\* Geometrický plán a ZPMZ

Povinnosť podpísať dokument: Áno  
 Vizualná prezentácia elektronického podpisu: Áno  
 Spôsob doručenia: Doporučene do vlastných rúk s fikciou doručenia

GP\* GP\_CH4051.pdf Zobrazit Vybrať

Stav podpísania dokumentu Podpísaný Validovať Vložiť

ZPMZ\* ZPMZ\_CH4051.pdf Zobrazit Vybrať

Stav podpísania dokumentu Nepodpísaný Podpísať

Po vložení súboru ZPMZ do služby ELODO sa zmenili ikony. Súbor ZPMZ je možné **Zobrazit** alebo rovno **Podpísať** (prípadne ak došlo k omylu, je možné vybrať iné PDF cez tlačidlo **Vybrať**).

Pred el. podpisom je potrebné mať v PC aktívny mandátny certifikát (aktívny USB kľúč a spustené programy na podpisovanie).

Následne je možné súbor ZPMZ **Podpísať**.

Všetky následné kroky podpisovania sú rovnaké ako pri podpisovaní súboru GP (podpisovač už je aktívny, preto nie je potrebné vypíňať všetky údaje).

ZÁZNAM PODROBNÉHO MERANIA ZMIEN				Číslo	4051E
Kraj <i>Bratislavský</i>	Okres <i>Senec</i>	Obec <i>Chorvátsky Grob</i>	Kat. územie <i>Chorvátsky Grob</i>		
Vyhotovil <i>D- V s.r.o.</i>	Meral <i>Ing. M. Š.</i>	Nové hranice sú označené <i>múrom</i>		Merané pre geometrický plán číslo <i>33/2018</i>	
Číslo zmeny	Pol. výp. prot.	Autorizačne overil		Úradne overil	
Číslo zmeny <i>ZS-XVIII-21-20</i>	Počet nových bodov PBPP <i>0</i> Podr. <i>20</i>	Dňa <i>30.11.2018</i>	Meno <i>Ing. M. Š.</i>	Dňa Číslo	Meno
Prídelenie údajov katastrálneho operátu Číslo parcel <i>2284/5</i> Číslo PBPP Prídelené dňa <i>21.11.2018</i>		Náležitostami a presnosťou zodpovedá predpisom		Úradne overené podľa §9 zákona NR SR č.215/1995 Z. z. o geodézii a kartografii	
Odtlačok riadkovej pečiatky a podpis		Odtlačok pečiatky a podpis		Odtlačok pečiatky a podpis	

*Nový stav:*

Doterajší - 2284/1 , 2284/5

Okresný úrad, katastrálny odbor  
 UGKK SR  
 úradne overil:  
 MANDATAR Ing. D H  
 OPRAVNENIE 1104  
 21.02.2019  
 G1-150/2019

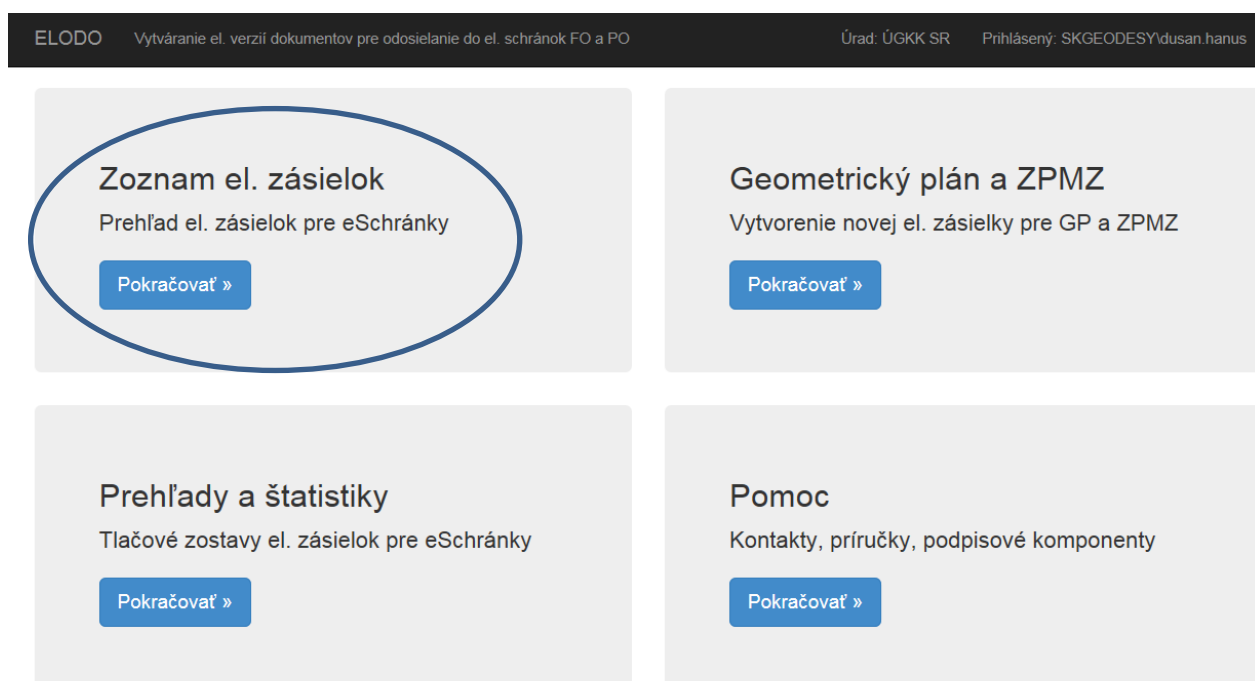
Výsledkom podpisovania je súbor ZPMZ podpísaný vizuálnym elektronickým podpisom a uložený v aplikácii ELODO pre ďalšie používanie.

### Nový stav v Zozname elektronických zásielok

Návrat na úvodnú stránku služby ELODO kliknutím na logo programu.



Zobrazí sa úvodná obrazovka služby ELODO.



Kliknutím na tlačidlo **Pokračovať** na dlaždici **Zoznam el. zásielok** sa zobrazí zoznam založených zásielok (súborov GP a ZPMZ).

V **Zozname el. zásielok** je možné vyhľadávať (súbory GP a súbory ZPMZ) na základe rôznych filtrov.

Pre každý spis s číslom G1 sa automaticky zakladá už len jeden spis s číslom G1-XX/2020, ktorý obsahuje podpísaný geometrický plán a podpísaný záznam podrobného merania zmien.

Následne je celý spis G1 (listina), uvedený do nového stavu – Podpísaná.

## Zoznam el. zásielok pre eSchránky

+ Pridať nový GP a ZPMZ ▼ Validácia dokumentu

Filter

Číslo spisu:     Názov el. zásielky:     Stav: ▼

Vytvorené od:     Odoslané od:     Doručené od:

ID el. zásielky:     Vytvorené do:     Odoslané do:     Doručené do:

Prehľad el. zásielok

Zobraz  záznamov

Číslo spisu	Názov el. zásielky	Stav	Vytvorené	Odoslané	Doručené	Typ dokumentu	Akcie
G1-150/2020	CH4051	Podpísaná	13.01.2020 12:49:47			Geometrický plán a...	<input type="button" value="↶"/> <input type="button" value="✎"/> <input type="button" value="↷"/>
G1-151/2019	CH4066	V riešení	10.01.2020 15:22:38			Geometrický plán a...	<input type="button" value="↶"/> <input type="button" value="✎"/> <input type="button" value="↷"/>

V políčku **Typ Dokumentu** sa nachádza Geometrický plán a ZPMZ ako jeden typ dokumentu.

Prehľad el. zásielok

Zobraz  záznamov

Číslo spisu	Názov el. zásielky	Stav	Vytvorené	Odoslané	Doručené	Typ dokumentu	Akcie
G1-150/2020	CH4051	Podpísaná	13.01.2020 12:49:47			Geometrický plán a...	<input type="button" value="↶"/> <input type="button" value="✎"/> <input type="button" value="↷"/>
G1-151/2019	CH4066	V riešení	10.01.2020 15:22:38			Geometrický plán a...	<input type="button" value="↶"/> <input type="button" value="✎"/> <input type="button" value="↷"/>

V políčku **Akcie** pri **Type dokumentu** Geometrický plán a ZPMZ je možné vybrať tlačidlo **Editovať** a editovať GP aj ZPMZ súčasne.

Zobraz  záznamov

Číslo spisu	Názov el. zásielky	Stav	Vytvorené	Odoslané	Doručené	Typ dokumentu	Akcie
G1-150/2020	CH4051	Podpísaná	13.01.2020 12:49:47			Geometrický plán a...	<input type="button" value="↶"/> <input type="button" value="✎"/> <input type="button" value="↷"/> <input type="button" value="✎"/> <b>Editovať</b>
G1-151/2019	CH4066	V riešení	10.01.2020 15:22:38			Geometrický plán a...	<input type="button" value="↶"/> <input type="button" value="✎"/> <input type="button" value="↷"/>

V **Zozname el. zásielok** je už možné oddeľovať spisy G1, ktoré sú len v riešení (PDF GP a PDF ZPMZ sú nepodpísané, alebo je podpísaný len jeden z nich) a ktoré sú podpísané (podpísaný je aj GP aj ZPMZ) – stav konania G1 – **Podpísaná**.