

**Úrad geodézie, kartografie a katastra
Slovenskej republiky**

Š T A T I S T I C K Á R O Č E N K A

o pôdnom фонде v SR

podľa údajov katastra nehnuteľností

k 1. januáru 2006

BRATISLAVA 2006



ÚRAD GEODÉZIE, KARTOGRAFIE A KATASTRA
SLOVENSKEJ REPUBLIKY
Chlumeckého 2, 820 12 Bratislava 212

podľa rozdeľovníka

Vaša značka	Naša značka KO – 2476/2006	Vybavuje Ing. Keblúšková	Dátum 5.5.2006
-------------	-------------------------------	-----------------------------	-------------------

Vec : **Štatistická ročenka o pôdnom фонде v SR k 1.januáru 2006**
– oprava údajov v IV. časti ročenky.

Úrad geodézie kartografie a katastra ako vydavateľ Vám v apríli 2006 zaslal Štatistickú ročenku o pôdnom фонде v SR podľa údajov katastra nehnuteľností k 1.januáru 2006.

Po zaslaní ročenky sme zistili, že spracovateľ sumarizačných prác Výskumný ústav geodézie a kartografie sa pri sumarizačných prácach dopustil chyby tým, že medzi sumarizačné kódy nezahrnul kód č. 3 - Vyšší územný celok. V štatistickej ročenke nie je preto sumarizovaný majetok Vyšších územných celkov v samostatnom kóde ale v riadku „nezistený účastník právneho vzťahu“. V tomto riadku je sumarizovaný majetok nezistených účastníkov právneho vzťahu ako aj majetok účastníkov nezarađených podľa sumarizačného kódu.

Uvedená chyba spôsobila posun ostatných účastníkov právneho vzťahu v prehľade sumarizačných kódov na str.12 ako aj vo všetkých tabuľkách v IV. časti ročenky o jeden riadok vyššie, t.j. pod kódom č.3 je sumarizovaný Cirkevný majetok, kód č.4 Súkromný – fyzické osoby, kód č. 5 Súkromný - právnické osoby, kód č. 6 Slovenský pozemkový fond, kód č.7 Lesy slovenskej republiky, Lesopoľnohospodársky majetok Ulič a Štátne lesy Tatranského národného parku.

Vzhľadom na náklady, ktoré by boli spojené s prepracovaním ročenky a jej dotlačou riešime čiastočnú nápravu týmto listom.

Za uvedenú chybu sa Vám ospravedľujeme.

Príloha : 1

Ing. Matej Bada
riaditeľ katastrálneho odboru

Majetok účastníkov právnych vzťahov je v dôsledku uvedenej chyby v IV. časti ročenky sumarizovaný podľa sumarizačných kódov tejto tabuľky.

SUMARIZAČNÝ KÓD

Kód	Druh účastníka právneho vzťahu
1	Štátny
2	Obecný
3	Cirkevný
4	Súkromný - fyzické osoby
5	Súkromný - právnické osoby
6	Slovenský pozemkový fond
7	Lesy Slovenskej republiky
	Lesopôľnohospodársky majetok Ulič
	Štátne lesy Tatranského národného parku

**Úrad geodézie, kartografie a katastra
Slovenskej republiky**

**ŠTATISTICKÁ ROČENKA O PÔDNOM FONDE
V SLOVENSKEJ REPUBLIKE**

podľa údajov katastra nehnuteľností

k 1. januáru 2006

BRATISLAVA 2006

© ÚRAD GEODÉZIE, KARTOGRAFIE A KATASTRA SR, 2006

ISBN 80-85672-79-0

O b s a h

I. Správa o stave a vývoji pôdneho fondu v Slovenskej republike podľa údajov katastra nehnuteľností k 1. januáru 2006	9
1. Úvod	11
2. Zmeny úhrnných hodnôt druhov pozemkov v roku 2005	13
3. Vývoj poľnohospodárskej pôdy v roku 2005	14
4. Vývoj lesných pozemkov v roku 2005	15
5. Záver	15
Číslovanie územných a správnych jednotiek Slovenskej republiky (podľa krajov a okresov)	16
Mapa územného a správneho usporiadania Slovenskej republiky	17
Podiel poľnohospodárskej pôdy a lesných pozemkov v roku 2005 (v percentách podľa okresov Slovenskej republiky)	18
II. Prílohy k správe o stave a vývoji pôdneho fondu v Slovenskej republike podľa údajov katastra nehnuteľností k 1. januáru 2006	21
Prílohy:	
č. 1 Zmeny úhrnných hodnôt druhov pozemkov v roku 2005 v SR (v hektároch)	23
č. 2 Vývoj jednotlivých druhov pozemkov poľnohospodárskej pôdy a lesných pozemkov v SR od 1. 1. 2001 (v hektároch)	24
č. 3 Úbytky poľnohospodárskej pôdy vrátane ornej pôdy do lesných pozemkov, nepoľnohospodárskych a nelesných pozemkov podľa účelu použitia v roku 2005 v SR podľa krajov (v hektároch)	25
Vývoj úbytkov poľnohospodárskej pôdy vrátane ornej pôdy do lesných pozemkov, nepoľnohospodárskych a nelesných pozemkov podľa účelu použitia v SR od roku 2003 (v hektároch)	25
č. 4 Úbytky ornej pôdy do poľnohospodárskej pôdy, lesných pozemkov, nepoľnohospodárskych a nelesných pozemkov podľa účelu použitia v roku 2005 v SR podľa krajov (v hektároch)	26
Vývoj úbytkov ornej pôdy do poľnohospodárskej pôdy, lesných pozemkov, nepoľnohospodárskych a nelesných pozemkov podľa účelu použitia v SR od roku 2003 (v hektároch)	26
č. 5 Prírastky poľnohospodárskej pôdy, ornej pôdy a lesných pozemkov v roku 2005 v SR podľa krajov (v hektároch)	27
Vývoj prírastkov poľnohospodárskej pôdy, ornej pôdy a lesných pozemkov v SR od roku 2003 (v hektároch)	27
č. 6 Úbytky lesných pozemkov do poľnohospodárskej pôdy, nepoľnohospodárskych a nelesných pozemkov v roku 2005 v SR podľa krajov (v hektároch)	28
Vývoj úbytkov lesných pozemkov do poľnohospodárskej pôdy, nepoľnohospodárskych a nelesných pozemkov v SR od roku 2003 (v hektároch)	28
č. 7 Výmera poľnohospodárskej a ornej pôdy (v hektároch) v Slovenskej republike na 1 obyvateľa k 1. júlu 2005	29
Vývoj podielu výmery poľnohospodárskej a ornej pôdy (v hektároch) v Slovenskej republike na 1 obyvateľa v rokoch 2001 – 07/2005	29

III. Úhrnné hodnoty druhov pozemkov podľa údajov katastra nehnuteľností k 1. januáru 2006 (vrátane prehľadov o počte okresov, obcí, katastrálnych území, parciel registra C, parciel registra E, domov so súpisnými číslami, bytov vo vlastníctve právnických a fyzických osôb, listov vlastníctva, vlastníkov)	31
---	----

Tabuľky:

č. 1	Slovenská republika	33
č. 2	1 Bratislavský kraj	34
č. 3	2 Trnavský kraj	35
č. 4	3 Trenčiansky kraj	36
č. 5	4 Nitriansky kraj	37
č. 6	5 Žilinský kraj	38
č. 7	6 Banskobystrický kraj	39
č. 8	7 Prešovský kraj	40
č. 9	8 Košický kraj	41


IV. Prehľady o plochách druhov pozemkov podľa údajov katastra nehnuteľností spracovaný podľa sumarizačného kódu k 1. januáru 2006	43
---	----

Tabuľky:

č. 10	Slovenská republika	45
č. 11	1 Bratislavský kraj	46
č. 12	2 Trnavský kraj	47
č. 13	3 Trenčiansky kraj	48
č. 14	4 Nitriansky kraj	49
č. 15	5 Žilinský kraj	50
č. 16	6 Banskobystrický kraj	51
č. 17	7 Prešovský kraj	52
č. 18	8 Košický kraj	53
č. 19	101 Bratislava I	54
č. 20	102 Bratislava II	55
č. 21	103 Bratislava III	56
č. 22	104 Bratislava IV	57
č. 23	105 Bratislava V	58
č. 24	106 Malacky	59
č. 25	107 Pezinok	60
č. 26	108 Senec	61
č. 27	201 Dunajská Streda	62
č. 28	202 Galanta	63
č. 29	203 Hlohovec	64
č. 30	204 Piešťany	65
č. 31	205 Senica	66
č. 32	206 Skalica	67
č. 33	207 Trnava	68

č. 34	301 Bánovce nad Bebravou	69
č. 35	302 Ilava	70
č. 36	303 Myjava	71
č. 37	304 Nové Mesto nad Váhom	72
č. 38	305 Partizánske	73
č. 39	306 Považská Bystrica	74
č. 40	307 Prievidza	75
č. 41	308 Púchov	76
č. 42	309 Trenčín	77
č. 43	401 Komárno	78
č. 44	402 Levice	79
č. 45	403 Nitra	80
č. 46	404 Nové Zámky	81
č. 47	405 Šaľa	82
č. 48	406 Topoľčany	83
č. 49	407 Zlaté Moravce	84
č. 50	501 Bytča	85
č. 51	502 Čadca	86
č. 52	503 Dolný Kubín	87
č. 53	504 Kysucké Nové Mesto	88
č. 54	505 Liptovský Mikuláš	89
č. 55	506 Martin	90
č. 56	507 Námestovo	91
č. 57	508 Ružomberok	92
č. 58	509 Turčianske Teplice	93
č. 59	510 Tvrdošín	94
č. 60	511 Žilina	95
č. 61	601 Banská Bystrica	96
č. 62	602 Banská Štiavnica	97
č. 63	603 Brezno	98
č. 64	604 Detva	99
č. 65	605 Krupina	100
č. 66	606 Lučenec	101
č. 67	607 Poltár	102
č. 68	608 Revúca	103
č. 69	609 Rimavská Sobota	104
č. 70	610 Veľký Krtíš	105
č. 71	611 Zvolen	106
č. 72	612 Žarnovica	107
č. 73	613 Žiar nad Hronom	108
č. 74	701 Bardejov	109
č. 75	702 Humenné	110
č. 76	703 Kežmarok	111
č. 77	704 Levoča	112
č. 78	705 Medzilaborce	113
č. 79	706 Poprad	114

č. 80	707 Prešov	115
č. 81	708 Sabinov	116
č. 82	709 Snina	117
č. 83	710 Stará Ľubovňa	118
č. 84	711 Stropkov	119
č. 85	712 Svidník	120
č. 86	713 Vranov nad Topľou	121
č. 87	801 Gelnica	122
č. 88	802 Košice I	123
č. 89	803 Košice II	124
č. 90	804 Košice III	125
č. 91	805 Košice IV	126
č. 92	806 Košice - okolie	127
č. 93	807 Michalovce	128
č. 94	808 Rožňava	129
č. 95	809 Sobrance	130
č. 96	810 Spišská Nová Ves	131
č. 97	811 Trebišov	132



I.

S P R Á V A

o stave a vývoji pôdneho fondu v Slovenskej republike

podľa údajov katastra nehnuteľností

k 1. januáru 2006

1. Úvod

Štatistická ročenka o pôdnom фонде v SR je súborným materiálom poskytujúcim ucelený prehľad a vývoji pôdneho fondu v Slovenskej republike s podrobnosťou okresov za rok 2005. Je výsledkom spracovania sumárnych údajov, ktoré sú zostavené z údajov evidovaných v súbore popisných informácií katastra nehnuteľností. Prehľady o výmerách jednotlivých druhov pozemkov sú spracované podľa sumarizačného kódu. Rozbor zmien v pôdnom фонде poskytuje prehľad o stave a zmenách v pôdnom фонде za uplynulé ročné obdobie. Výkazy úhrnných hodnôt druhov pozemkov predstavujú výmery okresov, krajov a Slovenskej republiky v ich územných hraniciach a v členení podľa jednotlivých druhov pozemkov.

Jednou z funkcií katastra nehnuteľností podľa zákona Národnej rady Slovenskej republiky č. 162/1995 Z. z. o katastri nehnuteľností a o zápise vlastníckych a iných práv k nehnuteľnostiam, v znení neskorších predpisov, je ochrana poľnohospodárskej pôdy a lesných pozemkov, ochrana životného prostredia, ochrana nerastného bohatstva, ochrana kultúrnych pamiatok, ako aj chránených území a prírodných útvarov. Kataster nehnuteľností slúži aj ako viacúčelový informačný systém na budovanie ďalších informačných systémov o nehnuteľnostiach.

Poľnohospodárska pôda a lesné pozemky sú hlavnou zložkou životného prostredia, sú prírodným zdrojom národného bohatstva krajiny. Ich ochrana je nevyhnutná a orgány katastra sú neoddeliteľnou súčasťou tohto procesu. Správy katastra ako orgány miestnej štátnej správy na úseku katastra nehnuteľností v Slovenskej republike predovšetkým rozhodujú v katastrálnom konaní, zapisujú práva k nehnuteľnostiam, spravujú a aktualizujú kataster nehnuteľností v súlade s právnym stavom a so skutočným stavom na základe ohlásených alebo zistených zmien, vyhotovujú identifikácie parciel, úradne overujú geometrické plány, vydávajú listiny a poskytujú informácie zo súboru geodetických a popisných informácií katastra nehnuteľností. Pri svojej činnosti evidujú len zmeny poľnohospodárskej pôdy a lesných pozemkov, doložené rozhodnutiami príslušných orgánov ich ochrany. Zlepšovaniu starostlivosti o pôdny fond napomáha aj usporiadanie zložitých vlastníckych vzťahov k pozemkom. Tieto činnosti upravujú platné právne predpisy, najmä zákon č. 220/2004 Z. z. o ochrane a využívaní poľnohospodárskej pôdy a o zmene zákona č. 245/2003 Z. z. o integrovanej prevencii a kontrole znečisťovania životného prostredia a o zmene a doplnení niektorých zákonov, zákon č. 61/1977 Zb. o lesoch v znení neskorších predpisov a zákon č. 180/1995 Z. z. o niektorých opatreniach na usporiadanie vlastníctva k pozemkom v znení neskorších predpisov.

Štatistickú ročenku o pôdnom фонде v Slovenskej republike vydáva Úrad geodézie, kartografie a katastra Slovenskej republiky najmä pre ústredné a miestne orgány štátnej správy, územnej samosprávy, vedecko-výskumnú základňu, prípadne pre iných záujemcov. Sumarizáciu o výmerách jednotlivých druhov pozemkov a rozbor zmien v pôdnom фонде za rok 2005 na úrovni krajov a okresov, vykonali katastrálne úrady a správy katastra. Sumarizáciu za Slovenskú republiku vykonal Výskumný ústav geodézie a kartografie v Bratislave. Údaje v tabuľkách, uvádzané v hektároch, sú bez riadkového a stĺpcového vyrovnania, matematickým zaokrúhlením údajov v m². Republikové výsledky sumarizácie spolu s výsledkami za kraje a okresy sú uvedené v nasledujúcich prílohách.

Členenie právnických a fyzických osôb podľa sumarizačného kódu :

Doterajšie členenie poľnohospodárskych podnikov do sektorov vychádzalo z údajov evidenčných listov. Novelou vyhlášky ÚGKK SR č. 79/1996 Z. z. ktorou sa vykonáva zákon Národnej rady Slovenskej republiky o katastri nehnuteľností a o zápise vlastníckych a iných práv k nehnuteľnostiam (katastrálny zákon) ako vyplýva zo zmien a doplnení vykonaných vyhláškou č. 72/1997 Z. z., vyhláškou č. 533/2001 Z. z. a vyhláškou č. 647/2004 Z. z., ktorá nadobudla účinnosť 1.1.2005, boli zrušené evidenčné listy s údajmi o užívaní pozemkov, podľa ktorých sa vykonávala sumarizácia. Doterajšie členenie užívateľov pozemkov do sektorov sa nahrádza členením právnických a fyzických osôb na základe sumarizačného kódu, ktorý je aj jednou z výberových podmienok neštandardných výstupných zostáv. Súčasne sa uvedenou novelou zrušila aj evidencia o dočasných zmenách v poľnohospodárskej pôde a lesných pozemkoch, ktoré sú naďalej predmetom sledovania rezortu ministertva pôdohospodárstva. Sumarizačný kód bol priradený vybraným skupinám účastníkom právnych vzťahov v priebehu roku 2005 automatizovane.

SUMARIZAČNÝ KÓD

Kód	Druh účastníka právneho vzťahu
1	Štátny
2	Obecný
3	Vyšší územný celok
4	Cirkevný
5	Súkromný - fyzické osoby
6	Súkromný - právnické osoby
7	Slovenský pozemkový fond Lesy Slovenskej republiky
8	Lesopoľnohospodársky majetok Ulič Štátne lesy Tatranského národného parku

2. Zmeny úhrnných hodnôt druhov pozemkov v roku 2005

	poľnohospodárska pôda (ha)	orná pôda (ha)	lesné pozemky (ha)
ÚHDP k 1. 1. 2005	2 434 749	1 430 594	2 004 927
ÚHDP k 1. 1. 2006	2 432 979	1 429 040	2 005 234
rozdiel	- 1 770	-1 554	307

Zmeny v ÚHDP sú podrobne uvedené v prílohe č. 1 a vznikli v dôsledku:

- územných zmien,

poľnohospodárska pôda (ha)	orná pôda (ha)	lesné pozemky (ha)
0	0	0

- upresnenia výmer pri obnove operátov katastra nehnuteľností po novom mapovaní alebo obnove v skrátenej forme (podľa § 69 vyhlášky č. 79/1996 Z. z.) ako aj zmien, ktoré vznikli z opráv chybných výmer predovšetkým v rámci spracovania registra obnovenej evidencie pozemkov,

poľnohospodárska pôda (ha)	orná pôda (ha)	lesné pozemky (ha)
- 33	- 32	215

- zmien trvalého charakteru, ktoré majú vplyv na vývoj pôdneho fondu a sú predmetom ďalšieho podrobnejšieho rozboru v nasledujúcich kapitolách a prílohách.

poľnohospodárska pôda (ha)	orná pôda (ha)	lesné pozemky (ha)
- 1735	- 1525	96

Vývoj ÚHDP od 1. 1. 2001 je uvedený v prílohe č. 2. V dôsledku vykonaných zmien a prírastku obyvateľstva v 1. polroku 2005, pripadalo na 1 obyvateľa SR 0,4516 ha poľnohospodárskej pôdy, z toho 0,2652 ha ornej pôdy. Vývoj podielu poľnohospodárskej a ornej pôdy na 1 obyvateľa v SR od roku 2001 je uvedený v prílohe č. 7.

Podiel poľnohospodárskej pôdy a lesných pozemkov k celkovej výmere jednotlivých okresov a krajov SR v roku 2005 v percentách je uvedený na strane 18.

3. Vývoj poľnohospodárskej pôdy v roku 2005

3.1 Úbytky poľnohospodárskej a ornej pôdy

V roku 2005 ubudlo z

	poľnohospodárskej pôdy		ornej pôdy	
	(ha)	(%)	(ha)	(%)
do poľnohospodárskej pôdy	-	-	1 462	61,3
do lesných pozemkov, do nepoľnohospod. a nelesných pozemkov	2 193	100,0	922	38,7
spolu úbytky za rok 2005	2 193	100,0	2384	100,0

Prehľad o úbytkoch poľnohospodárskej a ornej pôdy podľa krajov je vyčíslený v prílohách č. 3 a 4. V dolnej časti príloh je uvedený prehľad úbytkov od roku 2003. Najväčšie úbytky poľnohospodárskej a ornej pôdy zaznamenali napr. v okrese Skalica z dôvodu vykonania pozemkových úprav – 79 ha poľnohospodárskej pôdy a 135 ha ornej pôdy, z dôvodu zalesnenia 142 ha v okrese D. Kubín a 115 ha v okrese Tvrdošín, na priemyselnú výstavbu 93 ha v okrese Poprad, v okrese Bratislava IV zmenou 85 ha ornej pôdy na trvalý trávny porast na uskutočnenie projektu zatrávnenia v rámci programu SAPARD, 118 ha v okrese Michalovce a 92 ha v okrese Bardejov.

3.2 Prírastky poľnohospodárskej a ornej pôdy

V roku 2005 pribudlo do

	poľnohospodárskej pôdy		ornej pôdy	
	(ha)	(%)	(ha)	(%)
z poľnohospodárskej pôdy	-	-	701	81,6
z lesných pozemkov, z nepoľnohospodárskych a nelesných pozemkov	458	100,0	158	18,4
spolu prírastky za rok 2005	458	100,0	859	100,0

Prehľad o prírastkoch poľnohospodárskej pôdy, ornej pôdy a lesných pozemkov podľa krajov je vyčíslený v prílohe č. 5. V dolnej časti je uvedený prehľad prírastkov od roku 2003. Najväčšie prírastky ornej pôdy boli evidované napr. v rozsahu 21 ha v okrese Nové Mesto nad Váhom zmenou hospodárenia z chmeľníc na ornú pôdu, rozoraním trvalých travných porastov v okresoch Sabinov 110 ha, Kežmarok 78 ha, Prešov 41 ha, prevodom z ostatných plôch do trvalých travných porastov v okrese Trebišov 79 ha.

V dôsledku zmien trvalého charakteru v roku 2005 ubudlo poľnohospodárskej pôdy a ornej pôdy celkom:

poľnohospodárskej pôdy	ornej pôdy
(ha)	(ha)
- 1 735	- 1 525

4. Vývoj lesných pozemkov v roku 2005

4.1 Úbytky lesných pozemkov

V roku 2005 ubudlo z

	lesných pozemkov	
	(ha)	(%)
do poľnohospodárskej pôdy	234	43,8
do nepoľnohospodárskych a nelesných pozemkov	300	56,2
spolu úbytky za rok 2005	534	100,0

4.2 Prírastky lesných pozemkov

V roku 2005 pribudlo

	lesných pozemkov	
	(ha)	(%)
z poľnohospodárskej pôdy	478	75,9
z nepoľnohospodárskych a nelesných pozemkov	152	24,1
spolu prírastky za rok 2005	630	100,0

Prehľad o úbytkoch a prírastkoch lesných pozemkov podľa krajov je vyčíslený v prílohe č. 5 a 6. V dolnej časti príloh je uvedený prehľad úbytkov a prírastkov od roku 2003.

V dôsledku zmien trvalého charakteru v roku 2005 pribudlo celkom:

lesných pozemkov
(ha)
96

5. Záver

Z rozboru zmien druhov pozemkov za rok 2005 porovnaním s rokom 2004 vyplýva, že úbytok poľnohospodárskej pôdy oproti roku 2004 (-2 130 ha) je v roku 2005 (-1 770 ha) menší o 360 ha. Úbytok ornej pôdy oproti roku 2004 (+397 ha), kedy bol zaznamenaný nárast ornej pôdy, je v roku 2005 (-1 554 ha) väčší o 1 157 ha. Prírastok lesných pozemkov oproti roku 2004 (827 ha) je v roku 2005 (307 ha) menší o 520 ha.

Vývoj pôdneho fondu v Slovenskej republike bol v roku 2005 poznačený ďalším ubúdaním poľnohospodárskej a ornej pôdy v prospech lesných, nepoľnohospodárskych a nelesných pozemkov. Oproti roku 2004 sa spomalil nárast lesnej pôdy.

K ochrane a stabilizácii poľnohospodárskej pôdy a lesných pozemkov do značnej miery prispievajú aj pracovníci správ katastra evidovaním všetkých schválených zmien a došlých listí, ako aj zápisom výsledkov konaní o obnove evidencie pozemkov a právnych vzťahov k nim a výsledkov pozemkových úprav do katastra nehnuteľností. Tieto procesy zvyšujú hodnovernosť údajov katastra o stave a zmenách v poľnohospodárskej pôde a lesných pozemkoch a ich poskytovanie a vyžívanie v spoločnosti vytvára predpoklady na lepšiu ochranu poľnohospodárskej pôdy a lesných pozemkov.

Podrobnejší rozbor úbytkov a prírastkov druhov pozemkov v jednotlivých krajoch je spracovaný príslušnými katastrálnymi úradmi.

ČÍSLOVANIE ÚZEMNÝCH A SPRÁVNÝCH JEDNOTIEK SLOVENSKEJ REPUBLIKY

1. Bratislavský kraj

101 Bratislava I
102 Bratislava II
103 Bratislava III
104 Bratislava IV
105 Bratislava V
106 Malacky
107 Pezinok
108 Senec

2. Trnavský kraj

201 Dunajská Streda
202 Galanta
203 Hlohovec
204 Piešťany
205 Senica
206 Skalica
207 Trnava

3. Trenčiansky kraj

301 Bánovce nad Bebravou
302 Ilava
303 Myjava
304 Nové Mesto nad Váhom
305 Partizánske
306 Považská Bystrica
307 Prievidza
308 Púchov
309 Trenčín

4. Nitrianský kraj

401 Komárno
402 Levice
403 Nitra
404 Nové Zámky
405 Šaľa
406 Topoľčany
407 Zlaté Moravce

5. Žilinský kraj

501 Bytča
502 Čadca
503 Dolný Kubín
504 Kysucké Nové Mesto
505 Liptovský Mikuláš
506 Martin
507 Námestovo
508 Ružomberok
509 Turčianske Teplice
510 Tvrdošín
511 Žilina

6. Banskobystrický kraj

601 Banská Bystrica
602 Banská Štiavnica
603 Brezno
604 Detva
605 Krupina
606 Lučenec
607 Poltár
608 Revúca
609 Rimavská Sobota
610 Veľký Krtíš
611 Zvolen
612 Žarnovica
613 Žiar nad Hronom

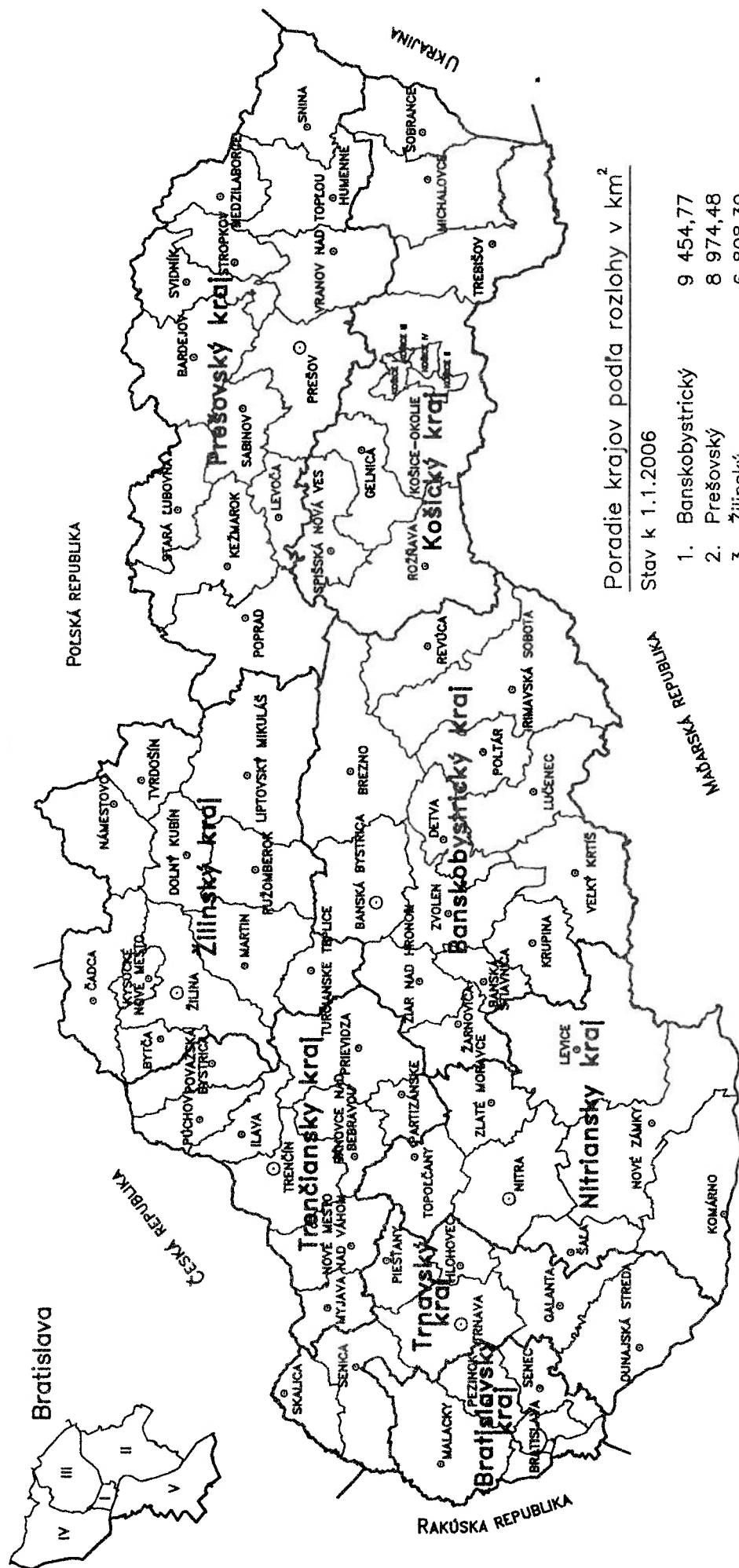
7. Prešovský kraj

701 Bardejov
702 Humenné
703 Kežmarok
704 Levoča
705 Medzilaborce
706 Poprad
707 Prešov
708 Sabinov
709 Snina
710 Stará Ľubovňa
711 Stropkov
712 Svidník
713 Vranov nad Topľou

8. Košický kraj

801 Gelnica
802 Košice I
803 Košice II
804 Košice III
805 Košice IV
806 Košice - okolie
807 Michalovce
808 Rožňava
809 Sobrance
810 Spišská Nová Ves
811 Trebišov

Mapa územného a správneho usporiadania Slovenskej republiky



Poradie krajov podľa rozlohy v km²

Stav k 1.1.2006

1. Banskobystrický	9 454,77
2. Prešovský	8 974,48
3. Žilinský	6 808,39
4. Košický	6 751,92
5. Nitriansky	6 343,41
6. Trenčiansky	4 501,90
7. Trnavský	4 147,18
8. Bratislavský	2 052,62
Slovenská republika	49 034,67

Percentuálny podiel poľnohospodárskej pôdy a lesných pozemkov k celkovej výmere okresov a krajov Slovenskej republiky v roku 2005

Číslo okresu	poľnohos. pôda	lesné pozemky
101	18,5	0,0
102	42,6	11,3
103	25,0	42,3
104	38,1	33,3
105	51,6	7,1
106	36,0	52,3
107	46,4	42,8
108	80,9	3,7
kraj 1	46,4	36,7
201	75,9	6,5
202	81,8	4,2
203	72,2	12,8
204	64,3	21,6
205	58,2	31,6
206	63,8	25,2
207	71,6	17,8
kraj 2	70,8	15,7
301	41,9	51,9
302	36,4	52,0
303	58,1	33,2
304	50,6	37,7
305	46,7	44,9
306	28,4	62,3
307	37,0	54,9
308	36,8	52,2
309	43,2	45,2
kraj 3	41,4	49,0
401	78,7	6,3
402	72,5	18,7
403	78,6	10,1
404	80,4	7,7
405	83,4	4,1
406	63,5	28,3
407	50,3	41,8
kraj 4	74,0	15,2
501	30,2	61,2
502	33,3	59,2
503	45,0	44,3
504	35,2	56,8
505	32,8	60,2
506	33,6	58,2
507	44,3	48,1
508	28,9	65,9
509	38,8	56,1
510	43,5	42,0
511	36,9	52,8
kraj 5	36,2	55,6

Číslo okresu	poľnohos. pôda	lesné pozemky
601	35,2	58,3
602	36,0	58,7
603	27,4	68,5
604	49,8	44,5
605	57,6	36,2
606	52,1	40,8
607	45,5	49,4
608	34,8	59,6
609	57,1	36,8
610	62,7	30,5
611	37,6	46,1
612	30,1	64,2
613	39,2	52,7
kraj 6	44,3	48,9
701	48,5	42,0
702	37,4	55,0
703	39,6	53,4
704	57,9	35,1
705	38,2	56,0
706	25,6	69,2
707	53,2	36,5
708	53,5	37,0
709	32,2	62,6
710	49,5	41,5
711	40,6	48,7
712	44,4	46,9
713	52,6	37,6
kraj 7	42,9	49,1
801	19,8	74,8
802	17,7	59,8
803	48,4	14,3
804	23,2	55,0
805	57,6	4,8
806	49,8	42,4
807	71,4	12,1
808	31,8	61,3
809	56,3	35,1
810	36,4	55,8
811	73,7	13,4
kraj 8	50,1	39,5
SR	49,6	40,9



II.

P R Í L O H Y

k správe o stave a vývoji pôdneho fondu v Slovenskej republike

podľa údajov katastra nehnuteľností

k 1. januáru 2006

Zmeny úhrnných hodnôt druhov pozemkov v roku 2005 v SR (v hektároch)

Druh pozemku	Stav k 1. 1. 2005	Stav k 1. 1. 2006	Rozdiel	Rozčlenenie rozdielu podľa druhov zmien		
				Územné zmeny	Spresenie výmer po mapovaní	Zmeny trvalého charakteru
1	2	3	4			
orná pôda	1 430 594	1 429 040	- 1554	0	- 32	- 1525
chmeľnice	561	538	- 23	0	0	- 22
vinice	27 341	27 307	- 34	0	16	- 49
záhrady	77 287	76 865	- 422	0	- 4	- 419
ovocné sady	17 912	17 947	35	0	- 52	86
trvalé trávne porasty	881 054	881 283	229	0	36	193
poľnohospodárska pôda	2 434 749	2 432 979	- 1770	0	- 33	- 1735
lesné pozemky	2 004 927	2 005 234	307	0	215	96
vodné plochy	93 321	93 381	60	14	- 20	62
zastavané plochy a nádvoría	225 566	226 257	691	0	2	689
ostatné plochy	144 818	145 616	798	0	- 63	856
nepoľnohospodárske a nelesné pozemky	463 705	465 254	1549	14	- 82	1605
Celková výmera za SR	4 903 380	4 903 467	87	14	101	- 30

Poznámka: odchýlky v súčtových údajoch sú z dôvodu matematického zaokrúhľovania výmer v "m²" na "ha" bez vyrovnania.

Vývoj jednotlivých druhov pozemkov poľnohospodárskej pôdy a lesných pozemkov v SR od 1. 1. 2001 (v hektároch)

Stav ku dňu	Druh pozemku								
	orná pôda	chmeľnice	vinice	záhrady	ovocné sady	trvalé trávne porasty	poľnohos. pôda	lesné pozemky	
1	2	3	4	5	6	7	8	9	
1. 1. 2001	1 450 491	808	27 706	77 621	18 819	865 222	2 440 667	2 001 253	
1. 1. 2002	1 441 164	647	27 370	77 509	18 301	874 417	2 439 408	2 002 130	
1. 1. 2003	1 433 204	601	27 053	77 415	18 223	881 857	2 438 353	2 002 774	
1. 1. 2004	1 430 197	560	27 313	77 351	17 952	883 506	2 436 879	2 004 100	
1. 1. 2005	1 430 594	561	27 341	77 287	17 912	881 054	2 434 749	2 004 927	
1. 1. 2006	1 429 040	538	27 307	76 865	17 947	881 283	2 432 979	2 005 234	

Úbytky poľnohospodárskej pôdy vrátane ornej pôdy do lesných pozemkov, nepoľnohospodárskych a nelesných pozemkov podľa účelu použitia v roku 2005 v SR podľa krajov (v hektároch)

Číslo kraja	na výstavbu						na ťažbu				ostatné úbytky			Celkom úbytky poľnoh. pôdy
	priemyselnú	občiansku a bytovú	poľnohospodársku	vodných diel	iné invest. účely	celkom	uhlia	ostatnú	celkom	zalesňovanie	ostatné účely	celkom		
1	2	3	4	5	6	7	8	9	10	11	12	13	14	
1	43	102	0	0	60	205	0	10	10	3	125	128	343	
2	38	48	5	0	8	99	0	41	41	13	137	150	290	
3	87	33	1	0	19	140	0	1	1	7	10	17	158	
4	50	34	1	0	8	93	0	0	0	1	71	72	165	
5	11	62	0	6	15	94	0	6	6	356	84	440	540	
6	29	27	1	0	78	135	0	8	8	48	61	109	252	
7	6	38	28	2	83	157	0	9	9	34	138	172	338	
8	35	23	4	0	3	65	0	26	26	2	14	16	107	
SR	299	367	40	8	274	988	0	101	101	464	640	1104	2193	

Vývoj úbytkov poľnohospodárskej pôdy vrátane ornej pôdy do lesných pozemkov, nepoľnohospodárskych a nelesných pozemkov podľa účelu použitia v SR od roku 2003 (v hektároch)

obdobie	2	3	4	5	6	7	8	9	10	11	12	13	14
2003	220	275	6	6	88	595	0	14	14	1134	257	1391	2000
2004	199	444	8	25	313	989	0	99	99	889	397	1308	2396
2005	299	367	40	8	274	988	0	101	101	464	640	1104	2193
Celkom 2003 - 2005	718	1086	54	39	675	2572	0	214	214	2487	1294	3803	6589

Úbytky ornej pôdy do poľnohospodárskej pôdy, lesných pozemkov, nepoľnohospodárskych a nelesných pozemkov podľa účelu použitia v roku 2005 v SR podľa krajov (v hektároch)

Číslo kraja	do lesných pozemkov, nepoľnohospodárskych a nelesných pozemkov										Celkom úbytky ornej pôdy						
	Do poľnohospod. pôdy					na výstavbu						na ťažbu					Celkom
	do trvalých tráv. porast.	do ostatnej poľn. pôdy	celkom	priemyselnú	občiansku a bytovú	poľnohospodársku	vodn. diel	iné invest. účely	celkom	uhlia		ostatnú	celkom	zalesňovanie	ostatné účely	celkom	
1	2	3	4	5	6	7	8	9	10	11	12	13	14	15	16	17	18
1	85	120	205	0	87	0	0	3	90	0	0	0	2	64	66	156	361
2	72	31	103	25	32	5	1	4	67	0	40	40	4	102	106	213	316
3	247	2	249	83	20	1	0	5	109	0	1	1	0	0	0	110	359
4	71	82	153	25	20	5	0	13	63	0	0	0	1	27	28	91	244
5	89	0	89	19	28	0	0	4	51	0	6	6	1	22	23	80	169
6	162	52	214	22	7	0	0	51	80	0	4	4	1	8	9	93	307
7	233	4	237	6	20	1	0	66	93	0	7	7	0	3	3	103	340
8	187	25	212	35	10	1	0	2	48	0	24	24	0	4	4	76	288
SR	1146	316	1462	215	224	13	1	148	601	0	82	82	9	230	238	922	2384

Vývoj úbytkov ornej pôdy do poľnohospodárskej pôdy, lesných pozemkov, nepoľnohospodárskych a nelesných pozemkov podľa účelu použitia v SR od roku 2003 (v hektároch)

obdobie	2	3	4	5	6	7	8	9	10	11	12	13	14	15	16	17	18
2003	4 562	369	4 931	211	104	6	3	55	379	0	6	6	51	138	189	574	5 505
2004	2 156	435	2 591	187	130	8	24	168	517	0	53	53	86	120	206	776	3 367
2005	1 146	316	1 462	215	224	13	1	148	601	0	82	82	9	230	238	922	2 384
Celkom 2003 - 2005	7 864	1 120	8 984	613	458	27	28	371	1 497	0	141	141	146	488	633	2 272	11 256

Prírastky poľnohospodárskej pôdy, ornej pôdy a lesných pozemkov v roku 2005 v SR podľa krajov (v hektároch)

Číslo kraja	Poľn. pôdy z lesných pozemkov a z nepoľn. a neles. pozemkov				ornej pôdy						lesných pozemkov			
	z nepoľn. a neles. pozemkov		z poľnohospodárskej pôdy		z poľnohospodárskej pôdy		z les. poz., nep. a neles. poz.		z poľnohospodárskej pôdy		z poľnohospodárskej pôdy		z poľnohospodárskej pôdy	
	odlesnením	z nepoľn. a neles. pozemkov	z trvalých porastov	z ostatnej poľn. pôdy	celkom	odlesnením	z nepoľn. a neles. poz.	celkom	z poľn. hospod. pôdy	z toho ornej pôdy	z nepoľn. a neles. pozemk.	z poľn. hospod. pôdy	z toho ornej pôdy	Celkom
1	2	3	4	5	6	7	8	9	10	11	12	13	14	15
1	0	25	25	31	84	115	0	37	37	152	3	2	22	25
2	18	29	47	157	25	182	12	16	28	210	27	18	46	73
3	178	3	181	0	26	26	0	0	0	26	7	0	54	61
4	0	7	7	2	11	13	0	5	5	18	1	1	5	6
5	0	2	2	1	2	3	0	0	0	3	356	1	0	356
6	39	11	50	33	1	34	0	0	0	34	48	1	5	53
7	12	41	53	261	11	272	1	6	7	279	34	0	18	52
8	10	83	93	21	35	56	2	79	81	137	2	0	2	4
SR	257	201	458	506	195	701	15	143	158	859	478	23	152	630

Vývoj prírastkov poľnohospodárskej pôdy, ornej pôdy a lesných pozemkov v SR od roku 2003 (v hektároch)

obdobie	2	3	4	5	6	7	8	9	10	11	12	13	14	15
2003	192	315	507	2 127	334	2 461	2	186	188	2 649	1 160	50	500	1 660
2004	25	294	319	3 443	180	3 623	5	180	185	3 808	901	86	129	1 030
2005	257	201	458	506	195	701	15	143	158	859	478	23	152	630
Celkom 2003 - 2005	474	810	1 284	6 076	709	6 785	22	509	531	7 316	2 539	159	781	3 320

**Úbytky lesných pozemkov do poľnohospodárskej pôdy, nepoľnohospodárskych a nelesných pozemkov
v roku 2005 v SR podľa krajov (v hektároch)**

Číslo kraja	na poľnohospodárske využitie		do nepoľnohospodárskych a nelesných pozemkov							Celkom Úbytky
	do poľnoh. pôdy	z toho do omeľ. pôdy	priemysel.	na výstavbu			na ťažbu	na ostatné účely	celkom	
				občiansku	vodných diel	iné invest. účely				
1	2	3	4	5	6	7	8	9	10	11
1	0	0	0	2	0	2	0	205	209	209
2	18	12	0	0	2	0	0	1	3	21
3	178	0	1	4	0	0	1	3	9	187
4	0	0	0	1	0	0	14	2	17	17
5	0	0	0	1	0	0	4	7	12	12
6	16	0	0	1	0	1	6	13	21	37
7	12	1	1	2	1	17	0	2	23	35
8	10	2	0	2	0	0	2	2	6	16
SR	234	15	2	13	3	20	27	235	300	534

Vývoj úbytkov lesných pozemkov do poľnohospodárskej pôdy, nepoľnohospodárskych a nelesných pozemkov v SR od roku 2003 (v hektároch)

obdobie	2	3	4	5	6	7	8	9	10	11
2003	194	9	0	33	2	32	2	58	127	321
2004	25	5	5	16	0	29	8	83	141	166
2005	234	15	2	13	3	20	27	235	300	534
Celkom 2003 - 2005	453	29	7	62	5	81	37	376	568	1021


**Výmera poľnohospodárskej a ornej pôdy (v hektároch)
v Slovenskej republike na 1 obyvateľa k 1. júlu 2005**

kraj	Výmera (v hektároch) na 1 obyvateľa		Počet obyvateľov
	poľnohos. pôda	orná pôda	
1	0,1582	0,1248	602 299
2	0,5302	0,4762	553 725
3	0,3103	0,1643	600 838
4	0,6624	0,5741	708 715
5	0,3545	0,0910	694 590
6	0,6365	0,2533	657 743
7	0,4828	0,1883	797 612
8	0,4382	0,2649	771 196
SR	0,4516	0,2652	5 386 718

**Vývoj podielu výmery poľnohospodárskej a ornej pôdy (v hektároch)
v Slovenskej republike na 1 obyvateľa v rokoch 2001 – 07/2005**

rok	Výmera (v hektároch) na 1 obyvateľa	
	poľnohos. pôda	orná pôda
2001	0,4535	0,2679
2002	0,4533	0,2664
2003	0,4529	0,2658
07/2004	0,4524	0,2658
07/2005	0,4516	0,2652

Poznámka: Vzhľadom k tomu, že do uzávierky vyhotovenia tlačových podkladov Štatistickej ročenky neboli údaje o počte obyvateľov so stavom k 1. 1. 2006 k dispozícii, boli jednotlivé podiely prepočítané k 1. 7. 2005.



III.

ÚHRNNÉ HODNOTY DRUHOV POZEMKOV

podľa údajov katastra nehnuteľností

k 1. januáru 2006

REPUBLIKOVÉ ÚHRNNÉ HODNOTY DRUHŮV POZEMKOV PODĽA KRAJŮV K 1.1.2006 /V HEKTÁROCH/

Kraj	Orná pôda	Chmeľ- nice	Vinice	Zá- hrady	Ovocné sady	Tr. trávne porasty	Poľn. pôda	Iesné pozemky	Vodné plochy	Zast. plochy	Ostat. plochy	Celková výmera
1 Bratislavský	75183	.	4655	4514	1101	9869	95322	72444	5560	15257	13879	205262
2 Trnavský	263727	130	4308	8163	2478	14801	293607	65253	14691	27215	13952	414718
3 Trenčiansky	98724	372	68	8149	2607	78547	186467	220531	6305	23019	13867	450190
4 Nitriansky	406904	36	12164	14240	5057	31085	469485	96118	15675	37458	13605	634341
5 Žilinský	63274	.	.	6142	403	176450	246268	378482	12795	24999	18295	680839
6 Banskobystrický	166635	.	3304	11182	1959	235628	418708	462547	7901	32952	23369	945477
7 Prešovský	150243	.	23	10927	2198	221767	385160	440455	14112	31210	26511	897448
8 Košický	204349	.	2785	13549	2143	115136	337963	266604	16341	34147	20137	675192
Republika spolu:	1429040	538	27307	76865	17947	881283	2432979	2005234	93381	226257	145616	4903467

Poznámka: odchýľky v súčtových údajoch sú z dôvodov matematického zaokrúhľovania výmer v "m²" na "ha" bez vyrovnania

REPUBLIKOVÝ PREHĽAD K ÚHRNNÝM HODNOTÁM DRUHŮV POZEMKOV PODĽA KRAJŮV K 1.1.2006

P o č e t

Kraj	okresov obcí	kat. území	parciel registra C	parciel registra B	domov s č. súpis.	bytov práv. osôb	vo vlastníctve fyz. osôb	listov vlastníctva	vlastníkov	
1 Bratislavský	8	89	121	408 905	245 430	194 117	6 132	172 270	234 084	841 104
2 Trnavský	7	251	354	577 225	599 912	286 949	5 086	60 103	422 662	1 556 791
3 Trenčiansky	9	276	378	722 967	751 634	296 472	3 491	80 658	477 415	2 482 454
4 Nitriansky	7	353	450	912 071	952 351	380 195	6 747	76 131	573 848	2 139 761
5 Žilinský	11	315	409	972 266	1 108 998	332 645	4 790	79 268	587 904	4 348 092
6 Banskobystrický	13	516	621	957 728	1 132 583	319 894	14 785	87 887	510 458	2 368 647
7 Prešovský	13	665	726	748 065	1 367 533	282 471	6 519	77 441	525 213	3 327 075
8 Košický	11	461	505	652 485	895 920	241 243	7 812	102 200	467 782	2 194 761
Republika spolu:	79	2926	3564	5 951 712	7 054 361	2 333 986	55 362	735 958	3 799 366	19 258 685

ÚHRNNÉ HODNOTY DRUHŮV POZEMKOV PODĽA OKRESOV K 1.1.2006 /V HEKTÁROCH/

Okres	Orná Cmeľ- Vinice		Zá- Ovocné hrady sady	Tr. trávne porasty	Poľn. pôda	Lesné pozemky	Vodné plochy	Zast. plochy	Ostat. plochy	Celková výmera	
	pôda	nice									
101 Bratislava I	1	2	168	7	178	1049	49	523	208	959	
102 Bratislava II	3293	19	521	40	3939	1869	584	2545	1133	9249	
103 Bratislava III	673	626	417	38	1869	3164	96	1569	770	7468	
104 Bratislava IV	2300	143	579	114	3684	3214	332	1276	1157	9663	
105 Bratislava V	4500	.	116	80	4864	673	416	1081	2387	9420	
106 Malacky	25066	237	1032	473	34218	49676	1980	3338	5749	94961	
107 Pezinok	11938	3225	702	82	17430	16107	456	2191	1371	37554	
108 Senec	27413	403	977	160	29139	1361	1648	2736	1105	35986	
Kraj spolu:	75183	4655	4514	1101	9869	95322	75244	5560	15257	13879	205262

Poznámka: odchýlky v súčtových údajoch sú z dôvodov matematického zaokrúhľovania výmer v "ha" na "ha" bez vyrovnania

KRAJSKÝ PREHĽAD K ÚHRNNÝM HODNOTÁM DRUHŮV POZEMKOV PODĽA OKRESOV K 1.1.2006

Okres	okresov obcí	kat. území	parciel registra C	parciel registra B	domov s č. súpis.	Počet		vlastníkov	
						bytov vo vlastníctve práv. osôb	listov vlastníctva		
101 Bratislava I	1	1	15 640	31	10 009	1 006	16 727	7 172	53 210
102 Bratislava II	1	5	47 525	4 064	31 498	1 719	42 682	21 286	94 191
103 Bratislava III	1	4	42 895	5 476	24 288	644	22 953	20 151	75 780
104 Bratislava IV	1	6	43 715	14 571	18 074	1 206	32 236	20 663	91 981
105 Bratislava V	1	4	17 206	5 581	7 817	391	39 573	6 113	67 580
106 Malacky	1	26	94 030	139 351	39 361	324	6 044	70 172	247 235
107 Pezinok	1	17	77 646	35 542	29 769	366	7 249	44 466	104 998
108 Senec	1	29	70 248	40 814	33 221	476	4 806	44 061	106 129
Kraj spolu:	8	89	408 905	245 430	194 117	6 132	172 270	234 084	841 104

ÚHRNNÉ HODNOTY DRUHOV POZEMKOV PODĽA OKRESOV K 1.1.2006 /V HEKTÁROCH/

Okres	Orná Chmeľ- pôda nice	Vinice	Zá- hraďy	Ovocné sady	Tr. porasty	Poľn. pôda	Lesné pozemky	Vodné plochy	Zast. plochy	Ostat. plochy	Celková výmera
201 Dunajská Streda	74638	912	2225	1128	2684	81587	7045	7120	6566	5182	107500
202 Galanta	49132	1089	1456	378	469	52524	2700	2562	4705	1682	64174
203 Hlohovec	16695	1026	711	177	690	19299	3414	678	2126	1199	26716
204 Piešťany	21681	129	153	167	1497	24497	8239	1057	2792	1528	38113
205 Senica	32837	1	146	433	5430	39792	21641	1269	3623	2041	68367
206 Skalica	19297	371	583	42	2508	22802	9025	925	1984	980	35716
207 Trnava	49447	611	1371	153	1524	53106	13190	1080	5417	1339	74132
Kraj spolu:	263727	130	4308	8163	2478	14801	293607	14691	27215	13952	414718

Poznámka: odčítanky v súčtových údajoch sú z dôvodov matematického zaokrúhľovania výmer v "ha" na "ha" bez vyrovnania

KRAJSKÝ PREHĽAD K ÚHRNNÝM HODNOTÁM DRUHOV POZEMKOV PODĽA OKRESOV K 1.1.2006

Okres	okresov obcí	kat. území	p o č e t							listov vlastníctva	vlastníkov							
			parciel registra C	parciel registra E	domov s č. súpis.	bytov vo práv. osôb	vlastníctve fyz. osôb	listov vlastníctva										
201 Dunajská Streda	1	67	116	137	733	105	613	69	493	443	10	583	77	559	284	698		
202 Galanta	1	36	49	93	782	86	938	48	495	124	7	834	65	347	217	468		
203 Hlohovec	1	24	26	44	443	35	243	22	253	188	4	617	30	945	105	206		
204 Piešťany	1	27	34	64	520	46	894	34	142	728	8	611	49	862	167	651		
205 Senica	1	31	38	80	924	169	963	38	730	765	5	711	83	795	398	670		
206 Skalica	1	21	33	54	809	62	045	21	983	1	167	5	628	44	058	176	509	
207 Trnava	1	45	58	101	014	93	216	51	853	1	671	17	119	71	096	206	589	
Kraj spolu:	7	251	354	577	225	599	912	286	949	5	086	60	103	422	662	1	556	791

ÚHRNNÉ HODNOTY DRUHŮV POZEMKOV PODĽA OKRESOV K 1.1.2006 / V HEKTÁROCH/

Okres	Orná čmeľ- pôda	Vinice nice	Zá- hrady	Ovocné sady	Tr. trávne porasty	Poľn. pôda	Lesné pozemky	Vodné plochy	Zast. plochy	Ostat. plochy	Celková výmera	
301 Bánovce nad Bebravo	14036	.	719	366	4234	19354	23989	431	1679	732	46185	
302 Ilava	5523	.	499	181	6844	13048	18637	629	1911	1624	35850	
303 Myjava	11178	.	1072	697	6092	19039	10868	221	1816	801	32745	
304 Nové Mesto nad Váho	18392	135	68	1345	8914	29387	21876	922	3198	2615	57999	
305 Partizánske	11568	18	687	292	1486	14051	13523	399	1612	531	30116	
306 Považská Bystrica	4094	.	517	31	8525	13168	28829	1027	2374	900	46298	
307 Prievidza	14236	.	1428	278	19523	35465	52727	841	4483	2459	95976	
308 Púchov	3692	.	587	88	9449	13816	19604	751	2080	1288	37540	
309 Trenčín	16003	220	1294	142	11480	29139	30479	1083	3865	2916	67482	
Kraj spolu:	98724	372	68	8149	2607	76547	186467	220531	6305	23019	13867	450190

Poznámka: odchýľky v súčtových údajoch sú z dôvodov matematického zaokrúhľovania výmer v "m²" na "ha" bez vyrovnania

KRAJSKÝ PŘEHLED K ÚHRNNÝM HODNOTÁM DRUHŮV POZEMKOV PODĽA OKRESOV K 1.1.2006

P o č e t

Okres	okresov	obcí	kat. území	parciel registra C	parciel registra E	domov s č. súpis.	bytov vo vlastníctve práv. osôb	listov vlastníctva fyz. osôb	vlastníkov	
301 Bánovce nad Bebr	1	43	52	51 970	47 848	20 585	749	3 615	31 986	200 522
302 Ilava	1	21	28	47 799	52 412	26 965	147	9 744	40 819	295 196
303 Myjava	1	17	18	71 722	109 052	17 772	243	4 750	49 916	158 879
304 Nové Mesto nad V	1	34	39	97 787	90 425	38 296	834	7 868	59 742	178 950
305 Partizánske	1	23	31	44 218	28 098	25 311	419	5 401	27 539	90 896
306 Považská Bystric	1	28	44	73 452	82 676	30 231	357	7 792	54 819	487 705
307 Prievidza	1	52	72	155 289	181 723	59 697	137	19 667	89 027	420 622
308 Púchov	1	21	33	61 539	54 146	25 325	155	4 923	42 277	224 182
309 Trenčín	1	37	61	119 191	105 254	52 290	450	16 898	81 290	425 502
Kraj spolu:	9	276	378	722 967	751 634	296 472	3 491	80 658	477 415	2 482 454

ÚHRNNÉ HODNOTY DRUHŮV POZEMKŮV PODĚA OKRESŮV K 1.1.2006 / V HEKTÁROCH/											
Okres	Orná póda	Chmeľ- vinice	Zá- hrady	Ovocné sady	Tr. trávne porasty	Poľn. póda	Lesné pozemky	Vodné plochy	Zast. plochy	Ostat. plochy	Celková výmera
401 Komárno	75744	2404	2169	1395	4639	86553	6919	5625	6379	4552	110027
402 Levice	93495	2965	2798	465	12730	112453	29052	2310	7730	3569	155114
403 Nitra	61528	2218	2692	267	1740	68445	8823	1368	6571	1867	87073
404 Nové Zámky	95178	3577	3090	2069	4294	108209	10343	4135	9059	2905	134651
405 Saľa	27860	235	853	219	509	29676	1458	979	2756	721	35590
406 Topoľčany	33906	33	281	1498	1950	37940	16897	831	2808	1292	59769
407 Zlaté Moravce	19192	3	483	1139	5222	26210	24626	428	2155	699	52118
Kraj spolu:	406904	36	12164	14240	5057	31085	469485	96118	15675	37458	634341

Poznámka: odchýľky v súčtových údajoch sú z dôvodov matematického zaokrúhľovania výmer v "ha" na "ha" bez vyrovnania

KRAJSÝ PREHĽAD K ÚHRNNÝM HODNOTÁM DRUHŮV POZEMKŮV PODĚA OKRESŮV K 1.1.2006

Okres	okresov obcí	kat. území	parciel registra C	parciel registra B	domov s č. súpis.	bytov vo vlastníctve		listov		vlastníkov
						práv. osôb	fyz. osôb	fyz. osôb	vlastníctva	
401 Komárno	1	40	46	124 865	132 178	70 068	618	12 182	81 441	278 921
402 Levice	1	89	125	213 514	250 509	46 297	3 418	13 004	103 080	367 790
403 Nitra	1	62	83	189 792	115 638	81 943	241	20 487	112 232	391 329
404 Nové Zámky	1	62	74	184 915	209 297	84 625	2 104	14 822	127 695	503 263
405 Saľa	1	13	15	52 795	83 576	28 862	151	6 224	48 289	267 518
406 Topoľčany	1	54	62	77 238	57 885	39 747	69	6 997	53 425	165 005
407 Zlaté Moravce	1	33	45	68 952	103 268	28 653	146	2 415	47 686	165 935
Kraj spolu:	7	353	450	912 071	952 351	380 195	6 747	76 131	573 848	2 139 761

P o č e t

ÚHRNNÉ HODNOTY DRUHOV POZEMKOV PODĽA OKRESOV K 1.1.2006 / V HEKTÁROCH/

Okres	Orná pôda	Chmeľnice	Vinice	Záhradky	Ovocné sady	Tr. trávne porasty	Poľn. pôda	Lesné pozemky	Vodné plochy	Zast. plochy	Ostat. plochy	Celková výmera
501 Bytča	2541			489	98	5390	8516	17241	510	1101	795	28164
502 Čadca	3742		2	877	2	20670	25292	45023	874	3074	1800	76062
503 Dolný Kubín	2396		136	285	136	19294	22110	21772	760	1753	2787	49181
504 Kysucké Nové Mesto	1130		301	4671	1	4671	6104	9864	220	896	284	17368
505 Liptovský Mikuláš	11514		78	780	78	31715	44088	80732	3206	3726	2333	134086
506 Martin	10378		12	781	12	13537	24708	42840	950	3166	1902	73565
507 Námestovo	6358		304	304		23947	30608	33230	1554	2079	1583	69053
508 Ružomberok	3452		465	465	2	14781	18700	42624	429	2028	904	64684
509 Turčianske Teplice	7671		308	308	12	7261	15251	22028	245	1298	450	39273
510 Tvrdošín	3066		162	162		17613	20842	20099	2759	1300	2895	47895
511 Žilina	11027		1390	1390	62	17570	30049	43028	1289	4580	2562	81508
Kraj spolu:	63274		6142	6142	403	176450	246268	378482	12795	24999	18295	680839

Poznámka: odchýlky v súčtových údajoch sú z dôvodov matematického zaokrúhľovania výmer v "ha" na "ha" bez vyrovnania

KRAJSKÝ PŘEHLED K ÚHRNNÝM HODNOTÁM DRUHOV POZEMKOV PODĽA OKRESOV K 1.1.2006

Okres	okresov	obcí	kat. území	parciel registra C	parciel registra B	domy s č. súpis.	Počet		listov vlastníkov	
							bytov vo vlastníctve práv. osôb	fyz. osôb		
501 Bytča	1	12	18	58 840	45 427	18 353	153	1 439	34 668	205 452
502 Čadca	1	23	28	214 257	142 138	47 712	75	6 275	121 255	1 274 063
503 Dolný Kubín	1	24	37	51 416	114 491	18 968	133	5 456	35 661	171 728
504 Kysucké Nové Mesto	1	14	17	45 234	45 243	17 011	49	3 734	42 968	422 209
505 Liptovský Mikuláš	1	56	78	110 947	128 956	41 244	574	10 912	65 601	606 906
506 Martin	1	43	50	79 831	55 730	41 913	1 594	16 490	46 472	209 231
507 Námestovo	1	24	27	71 234	186 977	23 021	75	1 860	47 334	225 675
508 Ružomberok	1	25	27	79 160	94 756	27 745	220	6 983	54 351	424 021
509 Turčianske Teplice	1	26	33	28 619	32 032	12 098	49	1 176	14 195	49 728
510 Tvrdošín	1	15	24	37 520	145 701	16 234	278	3 193	28 539	134 683
511 Žilina	1	53	70	195 208	117 547	68 346	1 590	21 750	96 860	624 396
Kraj spolu:	11	315	409	972 266	1 108 998	332 645	4 790	79 268	587 904	4 348 092

ÚHRNNÉ HODNOTY DRUHŮV POZEMKOV PODĽA OKRESOV K 1.1.2006 / V HEKTÁROCH/

Okres	Orná Chmeľ- póda nice	Vinice	Zá- hrady	Ovocné sady	Tr. trávne porasty	Poln. póda	Lesné pozemky	Vodné plochy	Zast. plochy	Ostat. plochy	Celková výmera
601 Banská Bystrica	5005	.	1085	8	22404	28502	47222	438	3207	1575	80943
602 Banská Stiaavnica	1928	.	3 455	133	8000	10519	17158	204	962	384	29229
603 Brezno	4013	.	741	8	29985	34727	86655	481	2430	2228	128521
604 Detva	6440	.	399	2	15529	22370	19976	265	1617	694	44922
605 Krupina	16378	.	371	220	16216	33694	21184	536	2101	975	58490
606 Lučenec	21007	.	366	558	19850	42985	33681	1003	3660	1235	82564
607 Poltár	9299	.	2 554	115	11678	21648	23526	420	1286	728	47608
608 Revúca	10210	.	83 753	53	14349	25448	43545	514	2170	1359	73036
609 Rimavská Sobota	42856	.	482 1873	353	38441	84006	54176	1605	5347	1974	147108
610 Veľký Krtíš	31083	.	1906 1248	368	18559	53163	25862	933	3387	1490	84836
611 Žvolen	10464	.	737	11	17357	28569	34950	552	2969	8864	75904
612 Žarnovica	1962	.	90 754	108	9879	12793	27311	410	1514	527	42555
613 Žiar nad Hronom	5991	.	869	22	13401	20283	27299	541	2302	1337	51762
Kraj spolu:	166635	.	3304 11182	1959	235628	418708	462547	7901	32952	23369	945477

Poznámka: odchýlky v súčtových údajoch sú z dôvodov matematického zaokrúhľovania výmer v "m²" na "ha" bez vyrovnania

KRAJSKÝ PŘEHLED K ÚHRNNÝM HODNOTÁM DRUHŮV POZEMKOV PODĽA OKRESOV K 1.1.2006

Okres	okresov obcí	kat. území	parciel		domov s č. súpis.	bytov vo vlastníctve práv. osôb fyz. osôb		listov vlastníctva		
			registra C	registra B		práv. osôb	fyz. osôb	vlastníctva	vlastníctva	
601 Banská Bystrica	1	42	52	116 951	83 732	50 703	808	23 759	61 302	350 019
602 Banská Stiaavnica	1	15	18	35 578	23 913	11 851	382	1 755	14 017	52 550
603 Brezno	1	30	30	79 065	90 078	21 805	1 330	6 909	50 140	288 680
604 Detva	1	15	16	71 589	33 551	20 425	636	3 554	32 434	132 163
605 Krupina	1	36	47	61 013	107 131	15 008	221	1 816	27 859	83 293
606 Lučenec	1	57	63	93 693	111 824	30 865	2 894	8 183	47 211	242 942
607 Poltár	1	22	30	38 560	37 818	10 880	206	2 395	17 015	64 735
608 Revúca	1	42	52	55 044	80 674	14 066	889	4 793	30 418	126 009
609 Rimavská Sobota	1	107	130	121 020	216 607	37 945	1 748	8 424	65 174	297 120
610 Veľký Krtíš	1	71	76	99 922	143 244	32 157	1 342	3 110	57 958	233 089
611 Žvolen	1	26	41	68 189	73 912	30 662	1 581	13 887	40 974	205 513
612 Žarnovica	1	18	23	56 696	68 505	19 580	654	1 977	33 471	118 058
613 Žiar nad Hronom	1	35	43	60 408	61 594	23 947	2 094	7 325	32 485	174 476
Kraj spolu:	13	516	621	957 728	1 132 583	319 894	14 785	87 887	510 458	2 368 647

ÚHRNNÉ HODNOTY DRUHŮV POZEMKOV PODĽA OKRESOV K 1.1.2006 /V Hektároch/

Okres	Orná pôda	Chmeľnice	Vinice	Záhrady	Ovocné sady	Trávne porasty	Poľná pôda	Lesné pozemky	Vodné plochy	Zast. plochy	Ostat. plochy	Celková výmera
701 Bardejov	15109	.	.	1356	107	28775	45346	39271	2202	3371	3412	93602
702 Humenné	9838	.	23	1127	103	17124	28216	41456	955	2543	2258	75427
703 Kežmarok	14649	.	.	468	2	18144	33263	44829	708	2153	2993	83945
704 Levoča	8654	.	.	319	126	11598	20697	12549	200	1442	835	35724
705 Medzilaborce	2466	.	.	478	6	13386	16336	23940	483	983	983	42726
706 Poprad	11482	.	.	376	43	16453	28356	76541	810	3339	1580	110627
707 Prešov	28091	.	.	1976	642	18939	49648	34066	1355	5001	3292	93361
708 Sabinov	12479	.	.	876	476	12056	25887	17071	857	1926	1809	48350
709 Snina	5225	.	.	897	5	19768	25895	50364	986	1733	1512	80491
710 Stará Ľubovňa	8472	.	.	480	21	21901	30875	25892	1155	2176	2299	62395
711 Stropkov	3961	.	.	370	36	11443	15810	18940	1066	1216	1863	38895
712 Svidník	7030	.	.	805	85	16457	24377	25778	1041	1759	2007	54962
713 Vranov nad Topľou	22785	.	.	1399	546	15723	40454	28957	2294	3567	1668	76941
Kraj spolu:	150243	.	23	10927	2198	221767	385160	440455	14112	31210	26511	897448

Poznámka: odchýlky v súčtových údajoch sú z dôvodov matematického zaokrúhľovania výmer v "m²" na "ha" bez vyrovnania

KRAJSKÝ PREHĽAD K ÚHRNNÝM HODNOTÁM DRUHŮV POZEMKOV PODĽA OKRESOV K 1.1.2006

Okres	okresov	obcí	kat. území	parciel		domov s č. súpis.	bytov vo vlastníctve fyz. osôb		listov vlastníctva	vlastníkov
				registra C	registra B		práva. osôb	fyz. osôb		
701 Bardejov	1	86	90	81 309	172 219	32 465	637	6 140	64 358	345 075
702 Humenné	1	62	65	57 644	105 325	16 001	742	6 615	36 808	224 410
703 Kežmarok	1	42	50	52 970	142 206	19 906	135	3 805	35 347	154 313
704 Levoča	1	32	34	32 278	63 501	13 705	521	2 419	20 088	101 137
705 Medzilaborce	1	23	26	23 565	58 639	6 385	29	1 191	13 291	115 053
706 Poprad	1	29	38	74 361	135 242	34 415	1 418	17 265	44 606	363 188
707 Prešov	1	91	104	116 089	135 248	49 743	809	22 606	94 498	501 780
708 Sabinov	1	43	46	48 087	61 798	22 451	330	3 330	40 310	279 798
709 Snina	1	34	41	47 752	76 662	18 892	411	2 905	27 309	200 946
710 Stará Ľubovňa	1	44	46	73 706	181 221	15 054	645	3 453	52 980	493 396
711 Stropkov	1	43	47	26 647	48 425	9 458	10	1 365	15 433	129 965
712 Svidník	1	68	70	40 002	87 884	13 920	39	2 747	26 848	152 963
713 Vranov nad Topľou	1	68	69	73 655	99 163	30 076	793	3 600	53 337	265 051
Kraj spolu:	13	665	726	748 065	1 367 533	282 471	6 519	77 441	525 213	3 327 075

ÚHRNNÉ HODNOTY DRUHŮV POZEMKOV PODĽA OKRESOV K 1.1.2006 /V HEKTÁROCH/

Okres	Orná Chmeľ- póda nice	Vinice	Zá- hrady sady	Ovocné porasty	Tr. trávne porasty	Poľn. póda	Lesné pozemky	Vodné plochy	Zast. plochy	Ostat. plochy	Celková výmera	
801 Gelnica	945	.	307	4	10305	11561	43731	542	1470	1139	58442	
802 Košice I	314	.	394	30	783	1521	5145	67	1051	824	8608	
803 Košice II	2846	.	356	31	635	3868	1144	59	1960	961	7992	
804 Košice III	190	.	128	1	71	390	923	1	273	91	1679	
805 Košice IV	2819	.	347	70	217	3454	289	151	1353	751	5998	
806 Košice - okolie	55022	.	60	2752	495	76282	65069	2588	6751	2655	153345	
807 Michalovce	47545	.	355	3100	327	21403	12335	6823	6591	3379	101857	
808 Rožňava	10614	.	146	1315	60	25125	37261	1057	3640	3485	117332	
809 Sobrance	16880	.	621	1125	306	11386	30318	1057	1887	1676	53819	
810 Spišská Nová Ves	9672	.	525	134	11067	21398	32775	455	2775	1339	58741	
811 Trebišov	57501	.	1604	3201	684	79180	14422	3542	6398	3837	107379	
Kraj spolu:	204349	.	2785	13549	2143	115136	337963	266604	16341	34147	20137	675192

Poznámka: odchýlky v súčtových údajoch sú z dôvodov matematického zaokrúhľovania výmer v "m²" na "ha" bez vyrovnaní

KRAJSKÝ PREHĽAD K ÚHRNNÝM HODNOTÁM DRUHŮV POZEMKOV PODĽA OKRESOV K 1.1.2006

Okres	okresov	obcí	kat. území	P o č e t			bytov vo vlastníctve práv. osôb fyz. osôb	listov vlastníctva	vlastníkov	
				parciel registra C	parciel registra E	domov s č. súpis.				
801 Gelnica	1	20	21	39 352	48 163	17 736	77	2 252	20 688	96 316
802 Košice I	1	6	10	29 982	5 417	14 298	1 322	18 280	17 349	72 755
803 Košice II	1	8	9	23 826	12 761	10 821	313	20 723	14 011	72 197
804 Košice III	1	2	2	6 226	1 589	2 996	123	7 179	3 712	20 847
805 Košice IV	1	6	8	26 191	8 916	11 994	1 200	16 263	15 427	71 931
806 Košice - okolie	1	114	126	118 113	184 098	40 994	18	2 991	101 816	546 339
807 Michalovce	1	78	85	98 114	196 040	33 471	1 360	11 809	90 360	381 052
808 Rožňava	1	62	65	87 896	125 153	23 742	717	5 566	55 324	277 339
809 Sobrance	1	47	48	37 884	73 721	14 497	311	620	29 317	182 916
810 Spišská Nová Ves	1	36	38	68 578	69 349	29 403	132	10 742	36 497	163 870
811 Trebišov	1	82	93	116 323	170 713	41 301	2 239	5 775	83 281	309 199
Kraj spolu:	11	461	505	652 485	895 920	241 243	7 812	102 200	467 782	2 194 761

IV.

Prehľady o plochách druhov pozemkov podľa údajov katastra nehnuteľností, podľa

SUMARIZAČNÉHO KÓDU

k 1. januáru 2006

REPUBLIKOVÝ ŠTATISTICKÝ PŘEHLED O PLOCHÁCH DRUHŮV POZEKŮV PRÁVNICKÝCH A FYZICKÝCH OSŮB K 1.1.2006 / V HEKTÁROCH /
 (spracovaný podľa sumarizačného kódu)

Sumarizačný kód	Orná Chmeľ- póda nice	Vinice	Zá- hrady sady	Ovocné porasty	Tr. trávne póda	Poľn. póda	Lesné pozemky	Vodné plochy	Zast. plochy	Ostat. plochy	Celková výmera	
1	4494	0	16	329	71	2693	7603	20267	27919	16969	13051	85810
2	6719	15	79	948	139	4132	12032	57557	1212	15627	9431	95859
3	19886	0	255	601	736	3374	24853	28293	277	1391	1212	56026
4	65036	1	5058	51713	2263	29203	153273	64811	1191	53563	6800	279638
5	6030	0	152	400	248	2269	9098	30263	642	19495	7913	67411
6	14225	0	239	422	282	7919	23086	1892	762	1930	1057	28728
7	991	0	12	203	19	5292	6517	443103	1314	1226	1612	453773
A	117381	16	5811	54616	3758	54882	238462	646186	33317	110201	41076	1067245
účastník právneho vzťahu bez identifikátora nezistený	23584	0	999	7378	501	12582	45045	61999	4707	25369	10590	147711
účastník právneho vzťahu	1288073	522	20497	14873	13688	813820	2151472	1297049	55355	90686	93950	3688511
B	1311657	522	21496	22251	14189	826402	2196517	1359048	60062	116055	104540	3836222
Spolu	1429040	538	27307	76865	17947	881283	2432979	2005234	93381	226257	145616	4903467

Poznámka: odchýlky v súčtových údajoch sú z dôvodov matematického zaokrúhľovania výmer v "m2" na "ha" bez vyrovnaní

Slovenská republika
1 Bratislavský krajKRAJSKÝ ŠTATISTICKÝ PŘEHLED O PLOCHÁCH DRUHŮV POZEŇKOV PODĚA PRÁVNICKÝCH A FYZICKÝCH OSŮB K 1.1.2006 / V HEKTÁROCH /
(spracovaný podľa sumarizačného kódu)

Sumarizačný kód	Orná Chmeľ- póda nice	Vinice	Zá- hrady	Ovocné sady	Tr. trávne porasty	Poľn. póda	Lesné pozemky	Vodné plochy	Zast. plochy	Ostat. plochy	Celková výmera
1	74	0	7	30	4	77	1319	1773	1490	2613	7386
2	214	0	25	145	19	83	6367	230	1516	1570	10189
3	519	0	17	20	3	32	591	2	62	88	773
4	7131	0	1377	3328	108	718	12662	78	3178	747	17496
5	1397	0	98	121	8	149	1773	119	3004	1147	6266
6	665	0	58	25	8	106	862	22	81	106	1378
7	39	0	6	16	0	197	24770	76	98	103	25305
A	10039	0	1588	3685	150	1362	16824	2300	9429	6374	68773
účasník právneho vzťahu bez identifikátora	2574	0	235	131	28	153	3121	552	1090	551	7214
nezistený	62570	0	2834	697	924	8354	75378	2710	4739	6955	129275
B	65144	0	3069	828	952	8507	78499	3262	5829	7506	136489
Spolu	75183	0	4655	4514	1101	9869	95322	5560	15257	13879	205262

Poznámka: odchýľky v súčtových údajoch sú z dôvodov matematického zaokrúhľovania výmer v "m2" na "ha" bez vyrovnania

Slovenská republika
2 Trnavský krajKRAJSKÝ ŠTATISTICKÝ PREHĽAD O PLOCHÁCH DRUHŮV POZEMKOV PODĽA PRÁVNICKÝCH A FYZICKÝCH OSŮB K 1.1.2006 / V HEKTÁROCH /
(spracovaný podľa sumarizačného kódu)

Sumarizačný kód	Orná Chmeľ- póda nice	Vinice	Zá- hrady sady	Ovocné sady	Tr. trávne porasty	Poľn. póda	Lesné pozemky	Vodné plochy	Zast. plochy	Ostat. plochy	Celková výmera	
1	2534	0	1	46	33	717	3331	1773	3822	1964	2986	13876
2	3134	0	16	89	41	439	3718	2108	127	1972	1226	9151
3	2013	0	7	35	5	57	2117	68	6	84	104	2379
4	18305	0	750	5925	286	854	26121	3108	266	7104	954	37553
5	2617	0	10	45	101	206	2979	1168	85	2472	514	7217
6	3911	0	26	44	67	265	4313	102	238	489	239	5381
7	562	0	0	15	1	200	778	25304	331	95	179	26686
A	33076	0	810	6199	534	2738	43357	33631	4875	14180	6202	102243
účastník právneho vzťahu bez identifikátora nezistený	10894	0	95	665	85	1023	12762	1813	1177	3050	1690	20492
účastník právneho vzťahu B	219758	129	3405	1298	1860	11039	237489	29808	8640	9986	6060	291983
	230652	129	3500	1963	1945	12062	250251	31621	9817	13036	7750	312475
Spolu	263727	130	4308	8163	2478	14801	293607	65253	14691	27215	13952	414718

Poznámka: odchýlky v súčtových údajoch sú z dôvodov matematického zaokrúhľovania výmer v "ha" na "ha" bez vyrovňovania

Slovenská republika
3 Trenčiansky krajKRAJSKÝ ŠTATISTICKÝ PREHĽAD O PLOCHÁCH DRUHŮV POZEMKOV PODĽA PRÁVNICKÝCH A FYZICKÝCH OSŮB K 1.1.2006 / V HEKTÁROCH /
(spracovaný podľa sumarizačného kódu)

Sumarizačný kód	Orná pôda	Chmeľ- nice	Vinice	Zá- hrady	Ovocné sady	Tr. porasty	Poľn. pôda	Lesné pozemky	Vodné plochy	Zast. plochy	Ostat. plochy	Celková výmera
1	194	0	0	43	13	222	472	4837	1823	1622	920	9674
2	537	15	0	90	15	141	798	3487	83	2012	876	7257
3	214	0	0	46	110	103	473	3756	2	86	71	4389
4	5457	1	5	4955	504	2949	13871	16926	145	5641	998	37581
5	237	0	0	35	48	102	422	4907	27	1911	1199	8465
6	354	0	0	30	7	408	798	228	39	181	105	1351
7	25	0	0	20	2	434	401	38254	82	122	200	39140
A	7018	16	5	5219	699	4359	17315	72395	2201	11575	4369	107857
účasník právneho vzťahu bez identifikátora	2335	0	1	1083	88	1918	5425	16592	260	2871	1203	26351
nezistený	89372	357	62	1846	1821	70269	163727	131544	3843	8573	8295	315981
B	91707	357	63	2929	1909	72187	169152	148136	4103	11444	9498	342332
Spolu	98724	372	68	8149	2607	76547	186467	220531	6305	23019	13867	450190

Poznámka: odchýlky v súčtových údajoch sú z dôvodov matematického zaokrúhľovania výmer v "ha" na "ha" bez vyrovnaní

KRAJSKÝ ŠTATISTICKÝ PŘEHLED O PLOCHÁCH DRUHŮV POZEMLKŮV PODLE PRÁVNICKÝCH A FYZICKÝCH OSŮB K 1.1.2006 / V HEKTÁROCH /
(spracovaný podľa sumarizačného kódu)

Sumarizačný kód	Orná Chmeľ- póda nice	Vinice	Zá- hrady	Ovocné sady	Tr. porasty	Tr. trávne	Poľn. póda	Lesné pozemky	Vodné plochy	Zast. plochy	Ostat. výmera	Celková
1	1360	0	2	38	8	262	1672	57	4307	2528	2383	10946
2	1434	0	36	227	27	420	2145	359	335	3650	1791	8280
3	14769	0	178	142	507	756	16352	6219	229	557	380	23735
4	14157	0	2229	9910	213	1891	28400	6581	198	9767	1054	46001
5	609	0	15	49	65	145	883	2654	66	2140	761	6504
6	5230	0	135	68	112	674	6219	581	290	457	215	7762
7	100	0	7	45	5	511	668	37004	141	99	222	38134
A	37659	0	2602	10479	937	4639	56339	53455	5566	19198	6806	141362
účasník právneho vzťahu bez identifikátora nezistený	3115	0	543	1483	104	1153	6398	5322	331	4462	1522	18035
účasník právneho vzťahu B	366130	35	9019	2277	4016	25271	406749	37341	9778	13799	7277	474945
	369245	35	9562	3760	4120	26424	413147	42663	10109	18261	8799	492980
Spolu	406904	36	12164	14240	5057	31085	469485	96118	15675	37458	15605	634341

Poznámka: odchýlky v súčtových údajoch sú z dôvodov matematického zaokrúhľovania výmer v "m²" na "ha" bez vyrovnania

KRAJSKÝ ŠTATISTICKÝ PŘEHLED O PLOCHÁCH DRUHŮ POZEMKŮV PODLE PRÁVNICKÝCH A FYZICKÝCH OSŮB K 1.1.2006 / V HEKTÁROCH /
(Spracovaný podľa sumarizačného kódu)

Sumarizačný kód	Orná Chmeľ- pôda nice	Vinice	Zá- hrady	Ovocné sady	Tr. trávne porasty	Poľn. pôda	Lesné pozemky	Vodné plochy	Zast. plochy	Ostat. plochy	Celková výmera
1	57	0	11	0	697	765	1677	3333	1544	1119	8439
2	63	0	33	1	130	227	147	40	826	383	1624
3	140	0	27	1	184	352	399	1	60	38	851
4	4392	0	3439	87	6152	14070	15202	45	5546	851	35715
5	367	0	22	0	377	766	6843	138	2016	984	10747
6	449	0	34	5	1673	2161	91	8	66	61	2386
7	11	0	8	0	397	415	64558	127	212	237	65549
A	5479	0	3574	94	9610	18756	88917	3692	10270	3673	125311
účastník právneho vzťahu bez identifikátora nezistený	1326	0	997	16	2476	4816	7814	1019	3738	1242	18628
účastník právneho vzťahu	56470	0	1570	292	164364	222695	281750	8084	10991	13379	536900
B	57796	0	2567	308	166840	227511	289564	9103	14729	14621	555528
Spolu	63274	0	6142	403	176450	246268	378482	12795	24999	18295	680839

Poznámka: odčítanky v súčtových údajoch sú z dôvodov matematického zaokrúhľovania výmer v "ha" na "ha" bez vyrovnania

Slovenská republika
6 Banskobystrický krajKRAJSKÝ ŠTATISTICKÝ PRŮBEH O PLOCHÁCH DRUHŮV POZEMKŮV PODLE PRÁVNICKÝCH A FYZICKÝCH OSŮB K 1.1.2006 / V HEKTÁROCH /
(spracovaný podľa sumarizačného kódu)

Sumarizačný kód	Orná Chmeľ- póda nice	Vinice	Zá- hrady	Ovocné sady	Tr. trávne porasty	Poľn. póda	Lesné pozemky	Vodné plochy	Zast. plochy	Ostat. plochy	Celková výmera
1	49	0	72	2	297	420	2552	1340	2322	832	7467
2	809	0	139	5	1959	2912	19243	58	1527	1072	24812
3	599	0	35	18	836	1566	5081	15	120	150	6931
4	5416	0	361	296	10395	23214	10570	42	6800	736	41363
5	271	0	51	8	672	1004	530	31	2804	1020	5389
6	1024	0	17	17	3467	4642	136	71	211	124	5184
7	215	0	63	7	2649	2933	144911	228	231	398	148701
A	8383	0	415	353	20275	36691	183023	1785	14015	4332	239847
účasník právneho vzťahu bez identifikátora nezistený	1412	0	51	53	3024	5531	11692	104	2747	1337	21409
účasník právneho vzťahu B	156839	0	2838	1553	212329	376486	267832	6012	16190	17702	684221
	158251	0	2809	1606	215353	382017	279524	6116	18937	19039	705630
Spolu	166635	0	3304	1959	235628	418708	462547	7901	32952	23369	945477

Poznámka: odchýlky v súčtových údajoch sú z dôvodov matematického zaokrúhľovania výmer v "ha" na "ha" bez vyrovnaní

Slovenská republika
7 Prešovský krajKRAJSKÝ ŠTATISTICKÝ PŘEHLED O PLOCHÁCH DRUHŮV POZEMKŮV PODLE PRÁVNICKÝCH A FYZICKÝCH OSŮB K 1.1.2006 / V HEKTÁROCH /
(spracovaný podľa sumarizačného kódu)

Sumarizačný kód	Orná pôda	Chmeľ-nice	Vinice	Zá-hrady	Ovocné sady	Tr. trávne porasty	Poľn. pôda	Lesné pozemky	Vodné plochy	Zast. plochy	Ostat. plochy	Celková výmera
1	143	0	0	32	6	267	447	4555	5410	2079	745	13236
2	362	0	0	130	27	612	1132	6963	213	2045	1447	11801
3	966	0	0	119	47	1034	2166	7812	12	242	210	10442
4	4562	0	0	7708	563	3279	16114	5411	44	8259	767	30595
5	188	0	0	17	9	175	389	729	16	1639	677	3449
6	533	0	0	35	59	632	1259	122	31	89	111	1612
7	28	0	0	20	5	625	678	61686	270	236	100	62970
A	6782	0	0	8061	716	6624	22185	87278	5996	14589	4057	134105
účasník právneho vzťahu bez identifikátora nezistený	598	0	0	692	82	1075	2447	4177	398	3152	1241	11415
účasník právneho vzťahu	142863	0	23	2175	1400	214068	360529	349000	7718	13469	21213	751928
B	143461	0	23	2867	1482	215143	362976	353177	8116	16621	22454	763343
Spolu	150243	0	23	10927	2198	221767	385160	440455	14112	31210	26511	897448

Poznámka: odchýlky v súčtových údajoch sú z dôvodov matematického zaokrúhľovania výmer v "ha" na "ha" bez vyrovňovania

Slovenská republika
8 Košický krajKRAJSKÝ ŠTATISTICKÝ PREHĽAD O PLOCHÁCH DRUHŮV POZEMKOV PODĽA PRÁVNICKÝCH A FYZICKÝCH OSŮB K 1.1.2006 / V HEKTÁROCH /
(spracovaný podľa sumarizačného kódu)

Sumarizačný kód	Orná pôda	Čmeľ- nice	Vínice	Zá- hrady	Ovocné sady	Tr. trávne porasty	Poľn. pôda	Lesné pozemky	Vodné plochy	Zast. plochy	Ostat. plochy	Celková výmera
1	83	0	6	56	5	154	305	3497	6111	3421	1454	14787
2	167	0	1	94	6	347	614	18882	127	2078	1064	22765
3	667	0	18	135	45	371	1236	4928	11	180	171	6525
4	5616	0	337	9700	205	2965	18823	6179	372	7268	694	33335
5	346	0	28	58	9	442	883	13208	161	3511	1611	19374
6	2059	0	3	70	7	693	2832	324	65	357	96	3674
7	11	0	0	16	0	279	306	46616	59	134	173	47889
A	8949	0	393	10129	277	5251	24999	93634	6906	16949	5263	147749
účastník právneho vzťahu bez identifikátora nezištený	1329	0	75	1336	46	1761	4547	12689	866	4260	1804	24166
účastník právneho vzťahu	194073	0	2316	2083	1821	108126	308418	160280	8570	12938	13069	503276
B	195402	0	2391	3419	1867	109887	312965	172969	9436	17198	14873	527442
Spolu	204349	0	2785	13549	2143	115136	337963	266604	16341	34147	20137	675192

Poznámka: odchýlky v súčtových údajoch sú z dôvodov matematického zaokrúhľovania výmer v "m2" na "ha" bez vyrovnania

Slovenská republika
1 Bratislavský kraj
101 Okres Bratislava I

OKRESNÝ ŠTATISTICKÝ PŘEHLED O PLOCHÁCH DRUHŮV POZEMKŮV PODLE PRÁVNICKÝCH A FYZICKÝCH OSŮB K 1.1.2006 / V HEKTÁROCH /
(spracovaný podľa sumarizačného kódu)

Sumarizačný kód	Orná Chmeľ- póda nice	Vinice	Zá- hrady sady	Ovocné Tr.trávne porasty	Poln. póda	Lesné pozemky	Vodné plochy	Zast. plochy	Ostat. plochy	Celková výmera	
1	0	0	3	0	1	4	0	0	65	25	94
2	0	0	14	0	1	15	0	0	102	90	207
3	0	0	2	0	0	2	0	0	11	8	20
4	1	0	128	0	1	131	0	0	124	16	271
5	0	0	11	0	3	14	0	0	61	20	96
6	0	0	0	0	0	0	0	0	0	0	0
A	1	0	158	0	6	166	0	0	363	159	688
účasník právneho vzťahu bez identifikátora nezistený	0	0	8	0	0	8	0	0	58	28	94
B	0	0	3	0	1	4	0	49	101	22	177
účasník právneho vzťahu	0	0	11	0	1	12	0	49	159	50	271
Spolu	1	0	2168	0	7	178	0	49	523	208	959

Poznámka: odchýlky v súčtových údajoch sú z dôvodov matematického zaokrúhľovania výmer v "m2" na "ha" bez vyrovnania

Slovenská republika
1 Bratislavský kraj
102 Okres Bratislava II

OBRESNÝ ŠTATISTICKÝ PREHĽAD O PLOCHÁCH DRUHOV POZEMKOV PODĽA PRÁVNICKÝCH A FYZICKÝCH OSÔB K 1.1.2006 / V HEKTÁROCH /
(spracovaný podľa sumarizačného kódu)

Sumarizačný kód	Orná Chmeľ- póda nice	Vinice	Zá- hrady	Ovocné sady	Tr. trávne porasty	Poín. póda	Lesné pozemky	Vodné plochy	Zast. plochy	Ostat. plochy	Celková výmera
1	5	0	0	4	0	16	9	325	193	231	784
2	8	0	0	52	0	0	61	53	259	296	668
3 <i>arby</i>	61	0	0	1	0	0	62	0	6	7	75
4 FO	316	0	0	344	5	2	668	20	1	246	1003
5 PO	194	0	0	35	0	1	231	120	9	1348	1934
6 SPF	53	0	0	1	0	0	54	6	1	3	64
A	637	0	0	437	5	19	1101	394	2053	832	4528
účastník právneho vzťahu bez identifikátora	10	0	0	12	0	0	21	0	1	109	48
nezistený	2645	0	19	72	60	22	2817	899	190	383	4542
účastník právneho vzťahu B	2655	0	19	84	60	22	2838	899	191	492	4721
Spolu	3293	0	19	521	65	40	3939	1049	584	2545	1133

Poznámka: odchýlky v súčtových údajoch sú z dôvodov matematického zaokrúhľovania výmer v "ha" na "ha" bez vyrovnania

Slovenská republika
1 Bratislavský kraj
103 Okres Bratislava III

OKRESNÝ ŠTATISTICKÝ PREHĽAD O PLOCHÁCH DRUHŮV POZEMKOV PODĽA PRÁVNICKÝCH A FYZICKÝCH OSÔB K 1.1.2006 / V HEKTÁROCH /
(spracovaný podľa sumarizačného kódu)

Sumarizačný kód	Orná Chmeľ- póda	Vínice	Zá- hrady	Ovocné sady	Tr. porasty	Poľn. póda	Lesné pozemky	Vodné plochy	Zast. plochy	Ostat. plochy	Celková výmera
1	3	0	4	2	0	16	2	11	219	114	361
2	5	0	13	22	0	52	2455	26	153	114	2800
3	9	0	2	2	0	14	5	0	2	3	24
4	195	0	349	266	2	866	8	6	200	59	1139
5	49	0	7	37	1	98	4	13	454	192	761
6	1	0	5	11	0	17	0	1	0	12	30
7	0	0	0	0	0	0	16	0	2	2	20
A	262	0	380	340	3	1063	2490	57	1030	496	5135
účasník právneho vzťahu bez identifikátora nezistený	64	0	52	8	2	143	0	4	220	46	412
B	346	0	193	69	32	663	674	36	318	229	1920
účasník právneho vzťahu	410	0	245	77	34	806	674	40	538	275	2332
Spolu	673	0	626	417	38	1869	3164	96	1569	770	7468

Poznámka: odchýlky v súčtových údajoch sú z dôvodov matematického zaokrúhľovania výmer v "ha" na "ha" bez vyrovňovania

Slovenská republika
1 Bratislavský kraj
104 Okres Bratislava IV

OKRESNÝ ŠTATISTICKÝ PŘEHLED O PLOCHÁCH DRUHŮV POZEMKŮV PODLE PRÁVNICKÝCH A FYZICKÝCH OSŮB K 1.1.2006 / V HEKTÁROCH /
(spracovaný podľa sumarizačného kódu)

Sumarizačný kód	Orná chmeľ- pôda nice	Vinice	Zá- hrady	Ovorné sady	Tr. porasty	Poľn. pôda	Lesné pozemky	Vodné plochy	Zast. plochy	Ostat. plochy	Celková výmera
1	5	0	0	10	0	16	0	87	160	208	470
2	10	0	2	15	3	32	217	2	229	248	728
3	4	0	0	2	0	6	0	0	3	5	14
4	199	0	67	447	10	800	32	0	214	88	1134
5	83	0	13	15	5	127	0	0	217	159	504
6	1	0	0	3	2	6	0	0	8	3	17
7	0	0	0	0	1	1	1197	0	1	6	1205
A	302	0	82	492	17	988	1446	89	832	717	4072
účastník právneho vzťahu bez identifikátora	18	0	18	9	4	58	25	0	108	50	243
nezištený	1981	0	43	78	93	2639	1743	242	334	390	5348
B	1999	0	61	87	97	2697	1768	242	442	440	5591
Spolu	2300	0	143	579	114	3684	3214	332	1276	1157	9663

Poznámka: odchýlky v súčtových údajoch sú z dôvodov matematického zaokrúhľovania výmer v "m2" na "ha" bez vyrovnania

Slovenská republika
1 Bratislavský kraj
105 Okres Bratislava V

OBRSBNÝ ŠTATISTICKÝ PREHĽAD O PLOCHÁCH DRUHOV POZEMKOV PODEA PRÁVNICKÝCH A FYZICKÝCH OSÓB K 1.1.2006 / V HEKTÁROCH /
(spracovaný podľa sumarizačného kódu)

Sumarizačný kód	Orná Chmeľ- póda nice	Vinice	Zá- hrady	Ovocné sady	Tr. trávne porasty	Poľn. póda	Lesné pozemky	Vodné plochy	Zast. plochy	Ostat. plochy	Celková výmera
1	4	0	0	0	0	4	0	294	108	1360	1766
2	7	0	0	9	0	17	0	3	344	396	760
3	175	0	0	1	17	194	5	0	9	42	250
4	202	0	0	90	0	297	2	0	96	19	413
5	293	0	0	1	26	320	10	0	158	113	601
6	82	0	0	1	0	83	0	1	10	2	95
7	0	0	0	0	0	0	22	0	0	1	24
A	763	0	0	102	44	915	39	298	725	1933	3909
účasník právneho vzťahu bez identifikátora	54	0	0	3	0	68	3	0	82	53	206
nezistený	3683	0	0	11	163	3880	631	118	274	403	5306
účasník právneho vzťahu	3737	0	0	14	163	3948	634	118	356	456	5512
B	4500	0	0	116	168	4864	673	416	1081	2387	9420
Spolu											

Poznámka: odchýlky v súčtových údajoch sú z dôvodov matematického zaokrúhľovania výmer v "ha" na "m2" bez vyrovnania

Slovenská republika
1 Bratislavský kraj
106 Okres Malacky

ORBNÝ ŠTATISTICKÝ PREHĽAD O PLOCHÁCH DRUHŮV POZEMKOV PODĽA PRÁVNICKÝCH A FYZICKÝCH OSÔB K 1.1.2006 / V HEKTÁROCH /
(spracovaný podľa sumarizačného kódu)

Sumarizačný kód	Orná Chmeľ- póda nice	Vinice	Zá- hrady	Ovocné sady	Tr. trávne porasty	Poín. póda	Lesné pozemky	Vodné plochy	Zast. plochy	Ostat. plochy	Celková výmera
1	16	0	0	3	15	34	1137	270	387	378	2205
2	95	0	0	6	12	113	130	53	91	147	534
3	30	0	0	4	5	40	13	0	10	9	72
4	2948	0	44	704	258	3983	589	52	805	108	5536
5	189	0	1	4	76	271	87	87	291	193	930
6	258	0	0	3	89	354	26	13	28	35	456
7	19	0	0	4	151	174	14728	57	46	75	15080
A	3555	0	45	728	606	4969	16710	532	1658	945	24813
účasník právneho vzťahu bez identifikátora	1240	0	3	36	59	1339	751	81	226	143	2539
nezistený	20270	0	190	267	6746	27911	32215	1367	1454	4662	67609
B	21510	0	193	303	6805	29250	32966	1448	1680	4805	70148
Spolu	25066	0	237	1032	7410	34218	49676	1980	3338	5749	94961

Poznámka: odchýlky v súčtových údajoch sú z dôvodov matematického zaokrúhľovania výmer v "ha" na "ha" bez vyrovňania

Slovenská republika
1 Bratislavský kraj
107 Okres Pezinok

OKRESNÝ ŠTATISTICKÝ PREHĽAD O PLOCHÁCH DRUHOV POZEMKOV PODĽA PRÁVNICKÝCH A FYZICKÝCH OSÔB K 1.1.2006 / V HEKTÁROCH /
(spracovaný podľa sumarizačného kódu)

Sumarizačný kód	Orná chmeľ- póda nice	Vinice	Zá- hrady sady	Ovocné tr. trávne porasty	Poln. póda	Lesné pozemky	Vodné plochy	Zast. plochy	Ostat. výmera	Celková výmera
1	24	0	2	7	52	171	153	151	173	699
2	60	0	10	16	137	3562	6	218	158	4081
3	40	0	14	4	67	2	0	13	11	93
4	1175	0	868	543	6	2896	99	3	638	3792
5	48	0	70	4	4	142	0	177	116	435
6	125	0	53	2	195	282	0	23	46	546
7	20	0	6	12	84	8807	18	48	19	8976
A	1492	0	1023	588	10	3573	180	1268	679	18622
účastník právneho vzťahu bez identifikátora nezistený	418	0	155	20	3	648	945	7	110	56
B	10028	0	2047	93	69	13210	2239	268	812	636
Spolu	10446	0	2202	113	72	13858	3184	275	922	692
	11938	0	3225	702	82	1483	16107	456	2191	1371
										37554

Poznámka: odchýlky v súčtových údajoch sú z dôvodov matematického zaokrúhľovania výmer v "m2" na "ha" bez vyrovnania

Slovenská republika
1 Bratislavský kraj
108 Okres Senec

OKRESNÝ ŠTATISTICKÝ PŘEHLED O PLOCHÁCH DRUHŮV POZEMKŮV PODLE PRÁVNICKÝCH A FYZICKÝCH OSŮB K 1.1.2006 / V HECTÁROCH /
(spracovaný podľa sumarizačného kódu)

Sumarizačný kód	Orná Chmeľ- pôda nice	Vinice	Zá- hrady	Ovocné sady	Tr. porasty	Poľn. pôda	Lesné pozemky	Vodné plochy	Zast. plochy	Ostat. plochy	Celková výmera
1	17	0	1	0	22	40	0	634	207	126	1007
2	28	0	11	16	4	59	1	88	120	122	390
3	200	0	3	1	2	206	5	2	8	4	225
4	2095	0	47	805	23	3022	83	16	856	232	4208
5	541	0	8	13	8	571	2	9	296	127	1006
6	144	0	4	4	0	152	0	2	9	6	169
7	0	0	0	0	0	0	0	0	0	0	0
A	3025	0	55	837	59	4050	91	751	1496	617	7005
účastník právneho vzťahu bez identifikátora	772	0	6	36	4	835	177	459	177	127	1776
nezistený	23616	0	342	104	123	24254	1091	439	1062	360	27207
B	24388	0	348	140	127	25089	1268	898	1239	487	28983
Spolu	27413	0	403	977	186	29139	1361	1648	2736	1105	35988

Poznámka: odchýľky v súčtových údajoch sú z dôvodov matematického zaokrúhľovania výmer v "m2" na "ha" bez vyrovnania

Slovenská republika
2 Trnavský kraj
201 Okres Dunajská Streda

OKRESNÝ ŠTATISTICKÝ PŘEHLED O PLOCHÁCH DRUHŮV POZEMKŮV PODLE PRÁVNICKÝCH A FYZICKÝCH OSŮB K 1.1.2006 / V HEKTÁROCH /
(spracovaný podľa sumarizačného kódu)

Sumarizačný kód	Orná pôda	Chmeľ- nice	Vinice	Zá- hrady	Ovocné sady	Tr. porasty	Tr. pôda	Poln. pôda	Lesné pozemky	Vodné plochy	Zast. plochy	Ostat. plochy	Celková výmera
1	6	0	0	5	0	0	11	4	952	277	2397	3642	
2	357	0	1	26	12	14	409	7	39	418	197	1070	
3	1062	0	3	11	2	7	1086	7	5	29	19	1146	
4	8121	0	352	1880	124	248	10725	406	159	2055	386	13731	
5	1565	0	0	15	99	28	1708	102	48	466	93	2417	
6	1348	0	18	10	22	17	1415	17	113	228	91	1864	
7	7	0	0	2	1	0	10	1858	232	11	53	2164	
A	12466	0	374	1949	260	314	15364	2401	1548	3484	3236	26034	
účasník právneho vzťahu bez identifikátora nezistený	1541	0	15	103	12	99	1769	120	812	674	626	4001	
účasník právneho vzťahu B	60632	0	523	173	855	2270	64454	4522	4760	2409	1320	77465	
	62173	0	538	276	867	2369	66223	4642	5572	3083	1946	81466	
Spolu	74638	0	912	2225	1128	2684	81587	7045	7120	6566	5182	107500	

Poznámka: odchýlky v súčtových údajoch sú z dôvodov matematického zaokrúhľovania výmer v "ha" na "ha" bez vyrovnania

Slovenská republika
2 Trnavský kraj
202 Okres Galanta

OKRESNÝ ŠTATISTICKÝ PREHĽAD O PLOCHÁCH DRUHŮV POZEMKOV PODĽA PRÁVNICKÝCH A FYZICKÝCH OSŮB K 1.1.2006 / V Hektároch /
(spracovaný podľa sumarizačného kódu)

Sumarizačný kód	Orná Chmeľ- pôda nice	Vinice	Zá- hrady sady	Ovocné porasty	Tr. trávne	Poln. pôda	Lesné pozemky	Vodné plochy	Zast. plochy	Ostat. plochy	Celková výmera
1	8	0	1	5	0	14	0	1243	168	101	1526
2	77	0	0	21	0	99	22	6	217	135	478
3	287	0	4	6	1	297	2	0	8	7	315
4	3077	0	143	1022	35	4284	18	53	1263	141	5759
5	511	0	0	10	1	528	46	6	407	73	1059
6	291	0	0	12	0	307	0	5	58	49	418
7	10	0	0	0	0	10	208	0	6	10	234
A	4261	0	148	1076	37	5539	296	1313	2127	516	9789
účastník právneho vzťahu bez identifikátora nezištený	428	0	17	87	0	567	5	11	311	98	993
B	44442	0	924	294	341	417	46419	2398	1238	2267	53391
Spolu	44870	0	941	381	341	452	46986	2403	1249	2578	54384
	49132	0	1089	1456	378	469	52524	2700	2562	4705	64174

Poznámka: odchýlky v súčtových údajoch sú z dôvodov matematického zaokrúhľovania výmer v "ha" na "m²" bez vyrovnania

Slovenská republika
2 Trnavský kraj
203 Okres Hlohovec

OKRESNÝ ŠTATISTICKÝ PREHĽAD O PLOCHÁCH DRUHOV POZEMKOV PODĽA PRÁVNICKÝCH A FYZICKÝCH OSÔB K 1.1.2006 / V HEKTÁROCH /
(spracovaný podľa sumarizačného kódu)

Sumarizačný kód	Orná Chmeľ- pôda nice	Vinice	Zá- hrady	Ovocné sady	Tr. trávne porasty	Poľn. pôda	Lesné pozemky	Vodné plochy	Zast. plochy	Ostat. plochy	Celková výmera
1	3	0	2	0	0	4	0	54	214	69	340
2	16	0	4	0	3	23	3	2	79	63	170
3	23	0	4	0	0	27	4	0	6	13	50
4	294	0	445	7	25	794	175	3	469	41	1481
5	9	0	2	0	0	11	42	19	280	49	401
6	66	0	3	0	40	111	0	22	5	15	153
7	0	0	0	0	0	0	443	1	1	1	446
A	411	0	460	7	68	970	667	101	1054	251	3041
účastník právneho vzťahu bez identifikátora	61	0	3	0	13	146	104	6	244	76	576
nezistený	16224	0	183	170	609	18184	2643	571	828	873	23099
B	16285	0	252	170	622	18330	2747	577	1072	949	23675
Spolu	16695	0	711	177	690	19299	3414	678	2126	1199	26716

Poznámka: odchýlky v súčtových údajoch sú z dôvodov matematického zaokrúhľovania výmer v "ha" na "ha" bez vyrovnaní

Slovenská republika
2 Trnavský kraj
204 Okres Piešťany

OKRESNÝ ŠTATISTICKÝ PŘEHLED O PLOCHÁCH DRUHŮV POZEMKŮV PODĚLA PRÁVNICKÝCH A FYZICKÝCH OSŮB K 1.1.2006 / V HEKTÁROCH /
(spracovaný podľa sumariizačného kódu)

Sumariizačný kód	Orná Čameľ- póda nice	Vinice	Zá- hrady sady	Ovocné sady	Tr. porasty	Poľn. póda	Lesné pozemky	Voľné plochy	Zast. plochy	Ostat. plochy	Celková výmera
1	68	0	4	0	81	152	539	644	207	176	1718
2	12	0	9	1	3	25	5	12	260	110	412
3	203	0	3	1	0	207	22	0	12	11	252
4	413	0	2	385	73	911	306	19	501	100	1838
5	30	0	5	3	5	43	0	2	209	35	289
6	50	0	8	35	15	109	6	9	23	7	155
7	4	0	2	0	10	16	4265	2	11	13	4308
A	780	0	7	414	187	1463	5143	688	1223	452	8972
účasník právneho vzťahu bez identifikátora nezištený	444	0	6	291	66	812	224	15	690	390	2132
účasník právneho vzťahu B	20455	129	140	166	87	1244	2873	352	878	685	27010
	20899	129	146	457	93	1310	3097	367	1568	1075	29142
Spolu	21681	129	153	871	167	1497	8239	1057	2792	1528	38113

Poznámka: odchýlky v súčtových údajoch sú z dôvodov matematického zaokrúhľovania výmer v "ha" na "m2" na "ha" bez vyrovnania

Slovenská republika
2 Trnavský kraj
205 Okres Senica

OKRESNÝ ŠTATISTICKÝ PŘEHLED O PLOCHÁCH DRUHŮV POZEMKŮV PODLE PRÁVNICKÝCH A FYZICKÝCH OSŮB K 1.1.2006 / V HEKTÁROCH /
(spracovaný podľa sumarizačného kódu)

Sumarizačný kód	Orná chmeľ- póda nice	Vinice	Zá- hrady	Ovocné sady	Tr. trávne porasty	Poľn. póda	Lesné pozemky	Vodné plochy	Zast. plochy	Ostat. plochy	Celková výmera
1	2375	0	23	32	606	3037	1199	306	436	115	5093
2	1335	0	13	27	212	1587	315	40	275	233	2450
3	31	0	4	1	1	37	14	0	9	17	77
4	657	0	675	50	145	1531	1410	11	978	163	4093
5	112	0	3	0	54	169	839	5	223	100	1336
6	14	0	0	3	10	27	54	6	48	7	142
7	15	0	1	0	31	48	5866	15	18	7	5954
A	4539	0	722	111	1059	6436	9697	383	1987	642	19145
účasník právneho vzťahu bez identifikátora nezistený	5395	0	51	63	609	6118	1099	127	329	247	7920
B	22902	0	143	259	3763	27239	10846	759	1306	1152	41303
účasník právneho vzťahu	28297	0	143	322	4372	33357	11945	886	1635	1399	49223
Spolu	32837	1	146	433	5430	39792	21641	1269	3623	2041	68367

Poznámka: odchýlky v súčtových údajoch sú z dôvodov matematického zaokrúhľovania výmer v "ha" na "ha" bez vyrovnaní

Slovenská republika
2 Trnavský kraj
206 Okres Skalica

OKRESNÝ ŠTATISTICKÝ PREHĽAD O PLOCHÁCH DRUHŮV POZEMKOV PODĽA PRÁVNICKÝCH A FYZICKÝCH OSÔB K 1.1.2006 / V HERTÁROCH /
(spracovaný podľa sumarizačného kódu)

Sumarizačný kód	Orná pôda	Chmeľ- nice	Vinice	Zá- hrady	Ovocné sady	Tr. trávne porasty	Poľn. pôda	Lesné pozemky	Vodné plochy	Zast. plochy	Ostat. plochy	Celková výmera
1	50	0	0	1	0	2	53	29	276	206	52	615
2	675	0	14	7	0	205	902	1680	19	276	279	3155
3	52	0	0	1	0	43	95	0	0	3	17	115
4	1797	0	151	448	9	184	2590	31	5	504	46	3176
5	26	0	0	4	0	1	31	1	1	184	65	282
6	1903	0	2	2	8	123	2039	24	60	56	33	2211
7	525	0	0	3	0	158	686	4337	56	22	76	5177
A	5028	0	167	466	17	716	6396	6102	417	1251	568	14731
účastník právneho vzťahu bez identifikátora	2540	0	50	19	2	158	2770	98	157	150	67	3242
nezistený účastník právneho vzťahu	11730	0	153	98	22	1633	13636	2824	353	584	346	17743
B	14270	0	203	117	24	1791	16406	2922	510	734	413	20985
Spolu	19297	0	371	583	42	2508	22802	9025	925	1984	980	35716

Poznámka: odchýlky v súčtových údajoch sú z dôvodov matematického zaokrúhľovania výmer v "m2" na "ha" bez vyrovnania

Slovenská republika
2 Trnavský kraj
207 Okres Trnava

OKRESNÝ ŠTATISTICKÝ PŘEHLED O PLOCHÁCH DRUHŮV POZEMKŮV PODLE PRÁVNICKÝCH A FYZICKÝCH OSŮB K 1.1.2006 / V HEKTÁROCH /
(spracovaný podľa sumarizačného kódu)

Sumarizačný kód	Orná Chmeľ- Vinice póda nice	Zá- Ovocné hrady sady	Tr. trávne porasty	Poľn. póda	Lesné pozemky	Vodné plochy	Zast. plochy	Ostat. plochy	Celková výmera
1	25	0	28	60	2	347	456	76	942
2	661	0	2	674	77	10	448	209	1417
3	355	0	7	369	18	0	18	20	425
4	3945	0	75	1071	23	171	5285	762	1334
5	365	0	4	8	0	112	488	138	702
6	238	0	4	7	1	56	306	1	23
7	2	0	0	6	0	2	9	8327	24
A	5591	0	83	1115	25	378	7191	9325	426
účastník právneho vzťahu bez identifikátora nezistený	485	0	4	46	2	44	580	162	49
B	43171	0	524	210	127	1103	45335	3703	605
účastník právneho vzťahu	43856	0	528	256	129	1147	45915	3865	654
Spolu	49447	0	611	1371	153	1524	53106	13190	1080
								5417	1339
									74132

Poznámka: odchýľky v súčtových údajoch sú z dôvodov matematického zaokrúhľovania výmer v "ha" na "ha" bez vyrovnania

Slovenská republika
3 Trenčiansky kraj
301 Okres Bánovce nad Bebravou

OKRESNÝ ŠTATISTICKÝ PREHĽAD O PLOCHÁCH DRUHOV POZEMKOV PODĽA PRÁVNICKÝCH A FYZICKÝCH OSÔB K 1.1.2006 / V HEKTÁROCH /
(spracovaný podľa sumarizačného kódu)

Sumarizačný kód	Orná pôda	Chmeľ- nice	Vinice	Zá- hradnice	Ovocné sady	Tr. porasty	Tr. pôda	Lesné pozemky	Vodné plochy	Zast. plochy	Ostat. plochy	Celková výmera
1	0	0	0	0	0	1	2	0	51	102	9	164
2	30	0	0	6	0	13	48	129	25	132	59	393
3	35	0	0	5	87	13	139	1947	1	22	10	2119
4	600	0	0	521	107	170	1398	2405	15	442	28	4287
5	13	0	0	1	2	19	36	306	0	80	27	449
6	29	0	0	1	0	29	58	2	9	10	3	83
7	2	0	0	2	0	1	5	4153	22	12	4	4196
A	709	0	0	536	196	246	1686	8942	123	800	140	11691
účasník právneho vzťahu bez identifikátora nezistený	102	0	0	17	22	20	161	824	26	92	20	1123
B	13225	0	0	166	148	3968	17507	14223	283	786	572	33371
účasník právneho vzťahu	13327	0	0	183	170	3988	17668	15047	309	878	592	34494
Spolu	14036	0	0	719	366	4234	19354	23989	431	1679	732	46185

Poznámka: odchýlky v súčtových údajoch sú z dôvodov matematického zaokrúhľovania výmer v "ha" bez vyrovnaní

Slovenská republika
3 Trenčiansky kraj
302 Okres Ilava

OKRESNÝ ŠTATISTICKÝ PŘEHLED O PLOCHÁCH DRUHŮV POZEMKŮV PODĚLÁ PRÁVNICKÝCH A FYZICKÝCH OSŮB K 1.1.2006 / V HEKTÁROCH /
(spracovaný podľa sumariačného kódu)

Sumariačný kód	Orná Chmeľ- póda nice	Vinice	Zá- hrady sady	Ovocné sady	Tr. porasty	Poľn. póda	Lesné pozemky	Vodné plochy	Zast. plochy	Ostat. plochy	Celková výmera
1	5	0	0	4	0	2	11	126	105	24	268
2	28	0	0	11	1	0	40	2	183	75	299
3	0	0	0	6	0	1	8	0	7	3	19
4	552	0	0	347	8	158	1065	30	491	71	1973
5	16	0	0	1	0	4	21	0	258	307	1554
6	29	0	0	3	0	13	46	0	6	11	66
7	0	0	0	0	0	16	16	4	2	16	2555
A	630	0	0	372	9	194	1207	162	1052	507	6734
účastník právneho vzťahu bez identifikátora	230	0	0	14	0	408	652	7	175	74	1334
účastník právneho vzťahu B	4663	0	0	113	172	6241	11189	459	684	1043	27782
	4893	0	0	127	172	6649	11841	466	859	1117	29116
Spolu	5523	0	0	499	181	6844	13048	629	1911	1624	35850

Poznámka: odchýlky v súčtových údajoch sú z dôvodov matematického zaokrúhľovania výmer v "ha" na "ha" bez vyrovnaní

Slovenská republika
3 Trenčiansky kraj
303 Okres Myjava

OKRESNÝ ŠTATISTICKÝ PREHĽAD O PLOCHÁCH DRUHOV POZEMKOV PODĽA PRÁVNICKÝCH A FYZICKÝCH OSÔB K 1.1.2006 / V HEKTÁROCH /
(spracovaný podľa sumarizačného kódu)

Sumarizačný kód	Orná pôda	Chmeľ- nice	Vinice	Zá- hrady	Ovocné sady	Tr. trávne porasty	Poľn. pôda	Lesné pozemky	Vodné plochy	Zast. plochy	Ostat. plochy	Celková výmera
1	0	0	0	0	0	1	1	1	45	75	3	124
2	152	0	0	12	3	18	184	2265	7	189	67	2712
3	17	0	0	1	1	2	21	4	0	3	8	36
4	286	0	0	719	130	261	1396	514	2	518	90	2520
5	13	0	0	2	1	9	25	64	0	79	31	200
6	1	0	0	3	0	2	6	0	1	30	5	43
7	0	0	0	0	0	3	3	267	0	1	12	283
A	469	0	0	737	135	296	1636	3115	55	895	216	5918
účastník právneho vzťahu bez identifikátora	475	0	0	86	16	246	824	2118	24	141	57	3164
nezistený	10234	0	0	249	545	5551	16580	5634	143	780	528	23664
B	10709	0	0	335	561	5797	17404	7752	167	921	585	26828
Spolu	11178	0	0	1072	697	6092	19039	10868	221	1816	801	32745

Poznámka: odchýlky v súčtových údajoch sú z dôvodov matematického zaokrúhľovania výmer v "ha" na "ha" bez vyrovnaní

Slovenská republika
3 Trenčiansky kraj
304 Okres Nové Mesto nad Váhom

OKRESNÝ ŠTATISTICKÝ PŘEHLED O PLOCHÁCH DRUHŮV POZEMKŮV PODLA PRÁVNICKÝCH A FYZICKÝCH OSŮB K 1.1.2006 / V HEKTÁROCH /
(spracovaný podľa sumarizačného kódu)

Sumarizačný kód	Orná Chmeľ- póda nice	Vinice	Zá- hrady sady	Ovocné porasty	Tr. trávne	Poln. póda	Lesné pozemky	Vodné plochy	Zast. plochy	Ostat. plochy	Celková výmera
1	49	0	0	6	63	121	9	219	248	138	735
2	18	0	0	7	50	83	94	7	204	124	511
3	37	0	0	1	13	56	137	0	10	14	216
4	1008	0	4	33	334	1988	2033	5	605	223	4874
5	46	0	0	2	10	61	10	7	223	137	439
6	45	0	0	1	27	73	8	1	59	18	159
7	2	0	0	0	3	5	4419	7	28	21	4480
A	1205	0	4	628	49	2387	6730	246	1377	675	11414
účastník právneho vzťahu bez identifikátora nezistený	740	0	1	346	29	1496	3729	96	569	303	6192
B	16448	135	62	371	455	25504	11418	579	1253	1638	40393
Spolu	17188	135	63	717	484	27000	15147	675	1822	1941	46585
	18392	135	68	1345	533	29387	21876	922	3198	2615	57999

Poznámka: odchýlky v súčtových údajoch sú z dôvodov matematického zaokrúhľovania výmer v "m2" na "ha" bez vyrovnania

Slovenská republika
3 Trenčiansky kraj
305 Okres Partizánske

OKRESNÝ ŠTATISTICKÝ PREHĽAD O PLOCHÁCH DRUHOV POZEMKOV PODĽA PRÁVNICKÝCH A FYZICKÝCH OSÔB K 1.1.2006 / V HEKTÁROCH /
(spracovaný podľa sumarizačného kódu)

Sumarizačný kód	Orná Chmeľ- pôda nice	Vinice	Zá- hrady sady	Ovocné hrady	Tr. porasty	Tr. porasty	Poľn. pôda	Lesné pozemky	Vodné plochy	Zast. plochy	Ostat. výmera	Celková výmera
1	18	0	0	2	0	27	48	0	125	117	20	310
2	96	0	0	16	1	14	127	6	24	286	121	564
3	49	0	0	9	0	40	98	178	0	9	7	293
4	379	0	0	482	98	185	1145	1365	3	459	72	3044
5	14	0	0	3	39	10	66	18	0	95	11	190
6	4	0	0	6	0	56	66	5	1	1	11	84
7	5	0	0	5	0	50	59	9325	3	9	4	9400
A	565	0	0	523	138	382	1609	10897	156	976	246	13885
účasník právneho vzťahu bez identifikátora	141	0	0	77	0	63	282	620	19	175	22	1118
nezistený	10862	18	0	86	153	1041	12160	2005	223	460	264	15112
B	11003	18	0	163	153	1104	12442	2625	242	635	286	16230
Spolu	11568	18	0	687	292	1486	14051	13523	399	1612	531	30116

Poznámka: odčítanky v súčtových údajoch sú z dôvodov matematického zaokrúhľovania výmer v "ha" na "ha" bez vyrovnania

Slovenská republika
3 Trenčiansky kraj
306 Okres Považská Bystrica

OKRESNÝ ŠTATISTICKÝ PŘEHLED O PLOCHÁCH DRUHŮV POZEMKŮV PODLE PRÁVNICKÝCH A FYZICKÝCH OSŮB K 1.1.2006 / V HEKTÁROCH /
(spracovaný podľa sumarizačného kódu)

Sumarizačný kód	Orná pôda	Chmeľ-nice	Vinice	Zábrady	Ovocné sady	Tr. porasty	Tr. trávnice	Poľn. pôda	Lesné pozemky	Vodné plochy	Zast. plochy	Ostat. plochy	Celková výmera
1	2	0	0	0	1	0	2	6	0	0	111	37	662
2	17	0	0	4	4	0	11	32	12	3	237	49	334
3	5	0	0	4	4	2	3	13	77	0	5	6	102
4	664	0	0	366	20	335	335	1384	1683	7	705	69	3848
5	9	0	0	3	1	6	6	19	97	2	222	36	375
6	15	0	0	3	1	11	11	29	100	3	31	10	173
7	0	0	0	0	1	0	0	1	693	1	2	2	700
A	712	0	0	382	24	368	368	1484	2662	523	1313	209	6194
účasník právneho vzťahu bez identifikátora nezistený	24	0	0	9	1	18	18	52	426	10	98	46	632
B	3358	0	0	126	8	8140	8140	11632	25741	493	962	644	39473
účasník právneho vzťahu	3382	0	0	135	9	8158	8158	11684	26167	503	1060	690	40105
Spolu	4094	0	0	517	31	8525	8525	13168	28829	1027	2374	900	46298

Poznámka: odchýlky v súčtových údajoch sú z dôvodov matematického zaokrúhľovania výmer v "m2" na "ha" bez vyrovňovania

Slovenská republika
3 Trenčiansky kraj
307 Okres Prievidza

OKRESNÝ ŠTATISTICKÝ PŘEHLED O PLOCHÁCH DRUHŮ POZEMKŮ PODLE PRÁVNICKÝCH A FYZICKÝCH OSŮB K 1.1.2006 / V HEKTÁROCH /
(spracovaný podľa sumarizačného kódu)

Sumarizačný kód	Orná pôda	Chmeľ- nice	Vinice	Zá- hrady	Ovocné sady	Tr. porasty	Tr. pôda	Poľn. pozemky	Vodné plochy	Zast. plochy	Ostat. plochy	Celková výmera
1	40	0	0	26	4	119	189	4688	145	245	196	5463
2	38	0	0	4	0	13	54	0	0	170	155	380
3	8	0	0	6	9	16	40	1175	0	8	10	1233
4	607	0	0	650	16	494	1769	4647	6	863	87	7371
5	60	0	0	4	0	23	88	1119	4	439	265	1915
6	92	0	0	3	2	191	288	88	2	28	14	422
7	12	0	0	7	1	324	344	7571	13	16	20	7964
A	857	0	0	700	32	1180	2772	19288	170	1769	747	24748
účasník právneho vzťahu bez identifikátora nezistený	361	0	0	360	9	500	1231	7248	40	1065	531	10115
účasník právneho vzťahu	13017	0	0	367	235	17843	31462	26190	631	1648	1182	61113
B	13378	0	0	727	244	18343	32693	33438	671	2713	1713	71228
Spolu	14236	0	0	1428	278	19523	35465	52727	841	4483	2459	95976

Poznámka: odchýlky v súčtových údajoch sú z dôvodov matematického zaokrúhľovania výmer v "ha" na "ha" bez vyrovňovania

Slovenská republika
3 Trenčiansky kraj
308 Okres Púchov

OKRESNÝ ŠTATISTICKÝ PŘEHLED O PLOCHÁCH DRUHŮV POZEMKŮV PODLA PRÁVNICKÝCH A FYZICKÝCH OSŮB K 1.1.2006 / V HEKTÁROCH /
(spracovaný podľa sumarizačného kódu)

Sumarizačný kód	Orná Chmeľ- póda nice	Vinice	Zá- hrady	Ovocné sady	Tr. porasty	Poln. póda	Lesné pozemky	Vodné plochy	Zast. plochy	Ostat. plochy	Celková výmera
1	71	0	0	1	2	7	81	2	84	144	35
2	8	0	0	7	1	7	23	56	5	167	72
3	23	0	0	3	2	4	31	75	0	5	3
4	462	0	0	421	28	496	1407	1581	67	598	104
5	19	0	0	2	2	14	37	2214	2	179	140
6	3	0	0	3	0	12	18	21	14	8	14
7	0	0	0	0	0	0	1	1258	1	16	76
A	586	0	0	437	35	540	1598	5207	173	1117	444
účasník právneho vzťahu bez identifikátora nezistený	65	0	0	8	1	187	262	421	13	78	26
B	3043	0	0	142	51	8723	11958	13975	565	885	818
účasník právneho vzťahu	3108	0	0	150	52	8910	12220	14396	578	963	844
Spolu	3692	0	0	587	88	9449	13816	19604	751	2080	1288
											37540

Poznámka: odchýlky v súčtových údajoch sú z dôvodov matematického zaokrúhľovania výmer v "m2" na "ha" bez vyrovnania

Slovenská republika
3 Trenčiansky kraj
309 Okres Trenčín

OKRESNÝ ŠTATISTICKÝ PREHĽAD O PLOCHÁCH DRUHŮV POZEMKOV PODĽA PRÁVNICKÝCH A FYZICKÝCH OSŮB K 1.1.2006 / V HEKTÁROCH /
(spracovaný podľa sumarizačného kódu)

Sumarizačný kód	Orná pôda	Chmeľnice	Vinice	Záhrady	Ovocné sady	Tr. porasty	Tr. Poín. pôda	Lesné pozemky	Vodné plochy	Zast. plochy	Ostat. plochy	Celková výmera
1	8	0	0	3	0	1	13	135	522	474	458	1602
2	151	15	0	22	1	16	206	925	10	445	155	1742
3	38	0	0	9	9	12	68	161	0	18	10	257
4	898	0	0	841	65	516	2320	2362	10	959	254	5905
5	46	0	0	14	1	7	69	112	11	335	245	771
6	136	0	0	7	3	68	214	0	6	7	19	246
7	5	0	0	5	0	36	47	8051	32	36	47	8212
A	1282	15	0	901	79	656	2937	11746	591	2274	1188	18735
účastník právneho vzťahu bez identifikátora nezistený	198	0	0	166	8	95	467	781	25	478	123	1873
B	14522	205	0	226	55	10728	25735	17952	467	1114	1606	46874
účastník právneho vzťahu	14720	205	0	392	63	10823	26202	18733	492	1592	1729	48747
Spolu	16003	220	0	1294	142	11480	29139	30479	1083	3865	2916	67482

Poznámka: odchýlky v súčtových údajoch sú z dôvodov matematického zaokrúhľovania výmer v "m2" na "ha" bez vyrovnania

Slovenská republika
4 Nitriansky kraj
401 Okres Komárno

OKRESNÝ ŠTATISTICKÝ PŘEHLED O PLOCHÁCH DRUHŮV POZEMKŮV PODLE PRÁVNICKÝCH A FYZICKÝCH OSŮB K 1.1.2006 / V HEKTÁROCH /
(spracovaný podľa sumarizačného kódu)

Sumarizačný kód	Orná pôda	Chmeľnice	Vinice	Záhrady	Ovocné sady	Tr. porasty	Poln. pôda	Lesné pozemky	Vodné plochy	Zast. plochy	Ostat. plochy	Celková výmera
1	1075	0	0	13	8	207	1304	40	2319	615	1315	5592
2	1175	0	25	84	21	213	1518	160	194	1168	590	3631
3	7540	0	60	37	432	354	8424	57	179	234	111	9005
4	3330	0	251	1609	34	174	5398	179	95	1667	242	7581
5	209	0	7	5	1	2	224	16	1	250	115	605
6	2092	0	51	23	96	252	2514	7	192	206	92	3011
7	1	0	0	0	1	7	8	3362	84	11	46	3510
A	15422	0	394	1771	593	1209	19390	3821	3064	4151	2511	32935
účastník právneho vzťahu bez identifikátora nezistený	543	0	17	89	37	184	871	341	74	455	164	1906
B	59779	0	1994	308	965	3246	66293	2756	2487	1773	1876	75185
účastník právneho vzťahu	60322	0	2011	397	1002	3430	67164	3097	2561	2228	2040	77091
Spolu	75744	0	2404	2169	1595	4639	86553	6919	5625	6379	4552	110027

Poznámka: odchýlky v súčtových údajoch sú z dôvodov matematického zaokrúhľovania výmer v "m2" na "ha" bez vyrovnania

Slovenská republika
4 Nitriansky kraj
402 Okres Levice

OKRESNÝ ŠTATISTICKÝ PŘEHLED O PLOCHÁCH DRUHŮV POZEMKŮV PODĚA PRÁVNICKÝCH A FYZICKÝCH OSŮB K 1.1.2006 / V HEKTÁROCH /
(spracovaný podľa sumarizačného kódu)

Sumarizačný kód	Orná pôda	Chmeľ- nice	Vinice	Zá- hrady	Ovocné sady	Tr. trávne porasty	Poľn. pôda	Lesné pozemky	Vodné plochy	Zast. plochy	Ostat. plochy	Celková výmera
1	25	0	0	3	0	7	35	5	398	685	193	1317
2	22	0	1	5	0	16	44	14	10	107	58	232
3	1019	0	6	18	0	82	1126	607	5	55	47	1840
4	2829	0	794	1870	3	945	6441	2497	33	1951	309	11231
5	93	0	1	9	0	55	158	1173	5	412	246	1994
6	2113	0	27	21	2	156	2319	287	28	112	74	2819
7	40	0	1	4	0	57	103	7347	7	14	31	7502
A	6141	0	830	1930	5	1318	10226	11930	486	3336	958	26935
účastník právneho vzťahu bez identifikátora	1119	0	199	368	1	629	2316	3790	183	1509	705	8503
nezistený účastník právneho vzťahu	86236	0	1936	499	459	10782	99911	13333	1641	2884	1906	119676
B	87355	0	2135	867	460	11411	102227	17123	1824	4393	2611	128179
Spolu	93495	0	2965	2798	465	12730	112453	29052	2310	7730	3569	155114

Poznámka: odchýlky v súčtových údajoch sú z dôvodov matematického zaokrúhľovania výmer v "ha" na "ha" bez vyrovnania

Slovenská republika
4 Nitriansky kraj
403 Okres Nitra

OKRESNÝ ŠTATISTICKÝ PREHľad O PLOCHÁCH DRUHov POZEMKov PODľa PRÁVNICKÝCH A FYZICKÝCH OSôB K 1.1.2006 / V Hektároch /
(spracovaný podľa sumarizačného kódu)

Sumarizačný kód	Orná Chmeľ- pôda nice	Vinice	Zá- hrady sady	Óvocné porasty	Tr. trávne pôda	Poln. pôda	Lesné pozemky	Vodné plochy	Zast. plochy	Ostat. plochy	Celková výmera
1	13	0	1	8	0	27	4	302	367	243	942
2	65	0	3	34	1	150	74	9	484	345	1062
3	1362	0	30	36	19	1467	1605	7	78	92	3250
4	3386	0	544	1821	37	5935	464	22	1610	111	8142
5	159	0	2	12	19	203	50	2	439	121	816
6	223	0	18	5	2	300	0	3	52	19	374
7	14	0	2	6	0	46	3079	2	10	19	3156
A	5222	0	600	1922	78	8128	5276	347	3040	950	17742
účastník právneho vzťahu bez identifikátora nezistený	553	0	93	265	17	953	201	7	541	235	1938
B	55752	0	1524	505	171	59364	3346	1014	2988	681	67393
účastník právneho vzťahu	56305	0	1617	770	188	60317	3547	1021	3529	916	69331
Spolu	61528	0	2218	2692	267	68445	8823	1368	6571	1867	87073

Poznámka: odchýlky v súčtových údajoch sú z dôvodov matematického zaokrúhľovania výmer v "ha" bez vyrovňovania

Slovenská republika
4 Nitriansky kraj
404 Okres Nové Zámky

OKRESNÝ ŠTATISTICKÝ PREHĽAD O PLOCHÁCH DRUHŮV POZEMKOV PODĽA PRÁVNICKÝCH A FYZICKÝCH OSŮB K 1.1.2006 / V HEKTÁROCH /
(spracovaný podľa sumarizačného kódu)

Sumarizačný kód	Orná Chmeľ- póda nice	Vinice	Zá- hrady sady	Ovocné sady	Tr.trávne porasty	Poľn. póda	Lesné pozemky	Vodné plochy	Zast. plochy	Ostat. plochy	Celková výmera
1	232	0	0	9	32	274	4	994	545	523	2339
2	88	0	7	52	21	170	51	62	1112	360	1755
3	2598	0	18	24	107	2790	6	26	103	63	2989
4	2567	0	460	2034	301	5459	292	36	2377	247	8411
5	97	0	1	7	19	151	8	54	466	91	770
6	188	0	5	2	49	245	283	5	33	4	570
7	6	0	0	5	13	25	3122	25	17	79	3269
A	5776	0	491	2133	542	9114	3766	1202	4653	1367	20103
účasník právneho vzťahu bez identifikátora	534	0	204	513	84	1366	556	41	1366	228	3556
nezištený	88868	0	2882	444	3669	97729	6020	2892	3040	1310	110991
B	89402	0	3086	957	3753	99095	6576	2933	4406	1538	114547
Spolu	95178	0	3577	3090	4294	108209	10343	4135	9059	2905	134651

Poznámka: odchýlky v súčtových údajoch sú z dôvodov matematického zaokrúhľovania výmer v "ha" na "ha" bez vyrovnania

Slovenská republika
4 Nitriansky kraj
405 Okres Šaľa

OKRESNÝ ŠTATISTICKÝ PREHĽAD O PLOCHÁCH DRUHOV POZEMKOV PODĽA PRÁVNICKÝCH A FYZICKÝCH OSÔB K 1.1.2006 / V HEKTÁROCH /
(spracovaný podľa sumariačného kódu)

Sumariačný kód	Orná Chmeľ- pôda nice	Vinice	Zá- hrady sady	Ovocné porasty	Tr. trávne pôdy	Poln. pôda	Lesné pozemky	Vodné plochy	Zast. plochy	Ostat. plochy	Celková výmera
1	0	0	1	0	0	3	2	82	80	20	186
2	19	0	19	0	0	38	2	13	234	54	342
3	1725	0	1	9	0	1824	46	8	57	13	1948
4	500	0	58	631	10	3	1201	42	5	665	17
5	2	0	0	2	0	4	9	0	360	150	523
6	249	0	0	5	0	255	2	0	13	6	276
7	1	0	0	0	0	1	40	0	0	0	41
A	2497	0	59	667	10	91	3326	143	108	1409	260
účastník právneho vzťahu bez identifikátora nezistený	105	0	5	72	2	7	190	14	11	159	25
B	25257	0	170	115	207	411	26160	1300	859	1187	436
účastník právneho vzťahu	25362	0	175	187	209	418	26350	1314	870	1346	461
Spolu	27860	0	235	853	219	509	29676	1458	979	2756	721
											35590

Poznámka: odchýlky v súčtových údajoch sú z dôvodov matematického zaokrúhľovania výmer v "ha" na "ha" bez vyrovnaní

Slovenská republika
4 Nitriansky kraj
406 Okres Topoľčany

OKRESNÝ ŠTATISTICKÝ PREHĽAD O PLOCHÁCH DRUHOV POZEMKOV PODĽA PRÁVNICKÝCH A FYZICKÝCH OSÔB K 1.1.2006 / V HEKTÁROCH /
(spracovaný podľa sumarizačného kódu)

Sumarizačný kód	Orná Chmeľ- póda nice	Vinice	Zá- hrady sady	Ovocné porasty	Tr. trávne póda	Poľn. póda	Lesné pozemky	Vodné plochy	Zast. plochy	Ostat. plochy	Celková výmera	
1	11	0	0	2	0	10	22	1	109	137	68	338
2	57	0	0	21	2	100	180	58	45	462	328	1073
3	421	0	63	13	12	18	527	2081	3	25	44	2681
4	1099	0	9	1220	20	184	2532	2681	6	946	75	6240
5	37	0	0	9	17	3	66	11	0	164	29	270
6	305	0	4	6	10	33	358	1	62	17	9	446
7	20	0	0	4	1	86	111	7663	12	16	10	7812
A	1950	0	76	1275	62	434	3796	12496	237	1767	563	18860
účastník právneho vzťahu bez identifikátora	85	0	4	28	9	11	137	122	12	188	61	520
nezistený	31870	33	203	194	200	1506	34006	4279	583	853	668	40389
B	31955	33	207	222	209	1517	34143	4401	595	1041	729	40909
Spolu	33906	33	281	1498	271	1950	37940	16897	831	2808	1292	59769

Poznámka: odchýlky v súčtových údajoch sú z dôvodov matematického zaokrúhľovania výmer v "ha" na "ha" bez vyrovnania

Slovenská republika
4 Nitriansky kraj
407 Okres Zlaté Moravce

OKRESNÝ ŠTATISTICKÝ PREHĽAD O PLOCHÁCH DRUHOV POZEMKOV PODĽA PRÁVNICKÝCH A FYZICKÝCH OSÔB K 1.1.2006 / V HEKTÁROCH /
(spracovaný podľa sumarizačného kódu)

Sumarizačný kód	Orná Chmeľ- pôda nice	Vinice	Zá- hrady	Ovocné sady	Tr. porasty	Poľn. pôda	Lesné pozemky	Vodné plochy	Zast. plochy	Ostat. plochy	Celková výmera
1	3	0	0	3	0	7	1	104	98	19	230
2	7	0	0	12	0	45	1	1	82	57	186
3	103	0	0	4	0	194	1816	1	4	8	2022
4	445	0	113	725	11	139	427	1	550	53	2465
5	12	0	5	6	1	77	1387	3	48	10	1525
6	59	0	31	4	2	229	0	0	23	11	264
7	20	0	3	25	2	374	12390	12	31	38	12845
A	649	0	152	779	16	2359	16022	122	836	196	19537
účasník právneho vzťahu bez identifikátora nezistený	175	0	21	147	8	214	297	3	244	103	1212
B	18367	3	311	212	148	23286	6306	303	1074	400	31369
účasník právneho vzťahu	18542	3	332	359	156	23851	6603	306	1318	503	32581
Spolu	19192	3	483	1139	172	26210	22626	428	2155	699	52118

Poznámka: odchýlky v súčtových údajoch sú z dôvodov matematického zaokrúhľovania výmer v "ha" na "ha" bez vyrovnania

Slovenská republika
5 žilinský kraj
501 Okres Bytča

OKRESNÝ ŠTATISTICKÝ PREHĽAD O PLOCHÁCH DRUHOV POZEMKOV PODĽA PRÁVNICKÝCH A FYZICKÝCH OSÔB K 1.1.2006 / V HEKTÁROCH /
(spracovaný podľa sumarizačného kódu)

Sumarizačný kód	Orná Chmeľ- Vinice póda nice	Zá- Ovocné hrady sady	Tr. trávne porasty	Poľn. póda	Lesné pozemky	Vodné plochy	Zast. plochy	Ostat. plochy	Celková výmera
1	0	0	1	2	92	199	110	44	447
2	23	0	11	39	2	6	71	52	171
3	13	0	7	25	9	0	3	2	39
4	380	0	485	1207	3257	6	346	51	4867
5	10	0	14	23	1	0	74	37	135
6	61	0	30	96	12	1	2	15	127
7	0	0	0	0	666	0	1	0	668
A	487	0	548	1392	4039	212	607	201	6454
účasník právneho vzťahu bez identifikátora nezistený	60	0	67	168	111	7	61	9	356
B	1994	0	4773	6958	13088	291	432	585	21355
Spolu	2054	0	4840	7126	13199	298	493	594	21711
	2541	0	5390	8516	17241	510	1101	795	28164

Poznámka: odchýlky v súčtových údajoch sú z dôvodov matematického zaokrúhľovania výmer v "ha" na "ha" bez vyrovnania

Slovenská republika
5 žilinský kraj
502 Okres Čadca

ORBNÝ ŠTATISTICKÝ PREHĽAD O PLOCHÁCH DRUHŮV POZEŇKOV PODĽA PRÁVNICKÝCH A FYZICKÝCH OSŮB K 1.1.2006 / V HEKTÁROCH /
(spracovaný podľa sumarizačného kódu)

Sumarizačný kód	Orná Chmeľ- pôda nice	Vinice	Zá- hrady sady	Ovocné sady	Tr.trávne porasty	Poľn. pôda	Lesné pozemky	Vodné plochy	Zast. plochy	Ostat. plochy	Celková výmera
1	0	0	1	0	43	44	124	189	127	99	584
2	1	0	1	0	4	6	3	0	12	7	28
3	0	0	1	0	1	3	4	0	5	3	15
4	882	0	574	1	1398	2854	3965	2	1108	133	8063
5	5	0	1	0	11	17	1	0	117	51	186
6	1	0	2	0	46	48	0	0	0	0	49
7	0	0	0	0	1	1	6788	1	34	5	6828
A	890	0	580	1	1504	2973	10885	192	1403	298	15753
účastník právneho vzťahu bez identifikátora	75	0	26	1	174	276	234	11	287	99	907
nezistený	2778	0	272	0	18992	22042	33903	671	1384	1404	59404
B	2853	0	298	1	19166	22318	34137	682	1671	1503	60311
Spolu	3742	0	877	2	20670	25292	45023	874	3074	1800	76062

Poznámka: odchýľky v súčtových údajoch sú z dôvodov matematického zaokrúhľovania výmer v "ha" na "ha" bez vyrovnania

Slovenská republika
5 Žilinský kraj
503 Okres Dolný Kubín

OKRESNÝ ŠTATISTICKÝ PŘEHLED O PLOCHÁCH DRUHŮV POZEMKŮV PODLE PRÁVNICKÝCH A FYZICKÝCH OSŮB K 1.1.2006 / V HEKTÁROCH /
(spracovaný podľa sumarizačného kódu)

Sumarizačný kód	Orná Chmeľ- póda nice	Vinice	Zá- hrady	Ovocné sady	Tr. porasty	Poľn. póda	Lesné pozemky	Vodné plochy	Zostat. plochy	Ostat. plochy	Celková výmera
1	0	0	0	0	3	5	2	4	70	35	116
3	0	0	0	0	14	15	14	0	2	6	37
4	104	0	118	25	767	1013	1132	3	287	90	2526
5	11	0	0	0	59	70	1	3	119	112	305
6	16	0	0	0	82	101	1	0	9	3	114
7	0	0	0	0	1	1	711	2	3	5	722
A	132	0	121	25	926	1205	1861	12	490	251	3820
účastník právneho vzťahu bez identifikátora nezistený	72	0	73	3	415	563	469	10	364	171	1577
B	2191	0	90	108	17953	20342	19441	738	898	2366	43786
účastník právneho vzťahu	2263	0	163	111	18368	20905	19910	748	1262	2537	45363
Spolu	2396	0	285	136	19294	22110	21772	760	1753	2787	49181

Poznámka: odchýlky v súčtových údajoch sú z dôvodov matematického zaokrúhľovania výmer v "m2" na "ha" bez vyrovnania

Slovenská republika
5 Zilinský kraj
504 Okres Kysucké Nové Mesto

OKRESNÝ ŠTATISTICKÝ PREHĽAD O PLOCHÁCH DRUHOV POZEMKOV PODĽA PRÁVNICKÝCH A FYZICKÝCH OSÔB K 1.1.2006 / V HEKTÁROCH /
(spracovaný podľa sumarizačného kódu)

Sumarizačný kód	Orná Chmeľ- póda nice	vinice	Zá- hrady sady	Ovocné porasty	Poln. póda	Lesné pozemky	Vodné plochy	Zast. plochy	Ostat. plochy	Celková výmera
1	0	0	0	0	1	2	0	47	8	58
2	2	0	1	0	5	1	10	58	6	80
3	0	0	1	0	7	10	0	3	2	21
4	382	0	226	0	1013	1502	0	287	25	2828
5	1	0	0	0	3	0	0	78	9	90
6	1	0	0	0	4	3	0	0	0	8
7	0	0	0	0	0	1520	9	1	0	1531
A	386	0	228	0	1033	3038	19	474	50	4616
účastník právneho vzťahu bez identifikátora nezistený	21	0	7	0	29	77	32	129	30	327
účastník právneho vzťahu B	723	0	65	1	4225	6749	168	292	203	12426
	744	0	72	1	4254	6826	200	421	233	12753
Spolu	1130	0	301	1	4671	9864	220	896	284	17368

Poznámka: odchýľky v súčtových údajoch sú z dôvodov matematického zaokrúhľovania výmer v "ha" na "ha" bez vyrovnania

Slovenská republika
5 Zilinský kraj
505 Okres Liptovský Mikuláš

OKRESNÝ ŠTATISTICKÝ PREHĽAD O PLOCHÁCH DRUHOV POZEMKOV PODĽA PRÁVNICKÝCH A FYZICKÝCH OSÔB K 1.1.2006 / V HEKTÁROCH /
(spracovaný podľa sumarizačného kódu)

Sumarizačný kód	Orná Chmeľ- pôda nice	Vinice	Zá- hrady sady	Ovocné porasty	Tr. trávne pôda	Poln. pôda	Lesné pozemky	Vodné plochy	Zast. plochy	Ostat. výmera	Celková výmera
1	3	0	0	1	9	13	48	2131	236	327	2755
2	3	0	0	6	18	27	9	6	171	58	271
3	4	0	0	5	33	42	93	1	10	8	154
4	355	0	0	475	559	1398	2411	13	670	86	4579
5	38	0	0	3	22	62	103	95	300	48	608
6	2	0	0	3	266	272	1	0	9	7	289
7	4	0	0	0	185	190	20115	59	55	29	20448
A	409	0	0	493	1092	2004	22780	2305	1451	563	29104
účastník právneho vzťahu bez identifikátora	123	0	0	108	2	304	537	2054	192	465	3380
nezistený	10983	0	0	178	67	30320	41547	708	1809	1639	101600
B	11106	0	0	286	69	30624	42084	900	2274	1771	104980
Spolu	11514	0	0	780	78	31715	44088	3206	3726	2333	134086

Poznámka: odchýlky v súčtových údajoch sú z dôvodov matematického zaokrúhľovania výmer v "m2" na "ha" bez vyrovnania

Slovenská republika
5 žilinský kraj
506 Okres Martin

OKRESNÝ ŠTATISTICKÝ PŘEHLED O PLOCHÁCH DRUHŮV POZEKŮV PODĚLA PRÁVNICKÝCH A FYZICKÝCH OSŮB K 1.1.2006 / V HEKTÁROCH /
(spracovaný podľa sumarizačného kódu)

Sumarizačný kód	Orná Chmeľ- póda nice	Vinice	Zá- hrady	Ovocné sady	Tr. trávne porasty	Poľn. póda	Lesné pozemky	Vodné plochy	Zast. plochy	Ostat. plochy	Celková výmera
1	21	0	0	2	0	550	572	50	288	324	333
2	13	0	0	7	0	21	41	0	0	166	117
3	30	0	0	4	0	64	98	42	0	10	6
4	422	0	0	359	5	602	1388	792	9	564	156
5	43	0	0	7	0	141	191	4045	36	368	203
6	121	0	0	3	3	248	375	20	5	13	14
7	0	0	0	1	0	104	104	8160	13	25	58
A	650	0	0	383	8	1730	2769	13109	351	1470	887
účasník právneho vzťahu bez identifikátora nezistený	287	0	0	262	3	294	845	2108	74	666	216
B	9441	0	0	138	1	11514	21094	27621	525	1030	798
účasník právneho vzťahu	9728	0	0	400	4	11808	21939	29729	599	1696	1014
Spolu	10378	0	0	781	12	13537	24708	42840	950	3166	1902
											73565

Poznámka: odcňíky v súčtových údajoch sú z dôvodov matematického zaokrúhľovania výmer v "m2" na "ha" bez vyrovnania

Slovenská republika
5 Žilinský kraj
507 Okres Námestovo

OKRESNÝ ŠTATISTICKÝ PREHĽAD O PLOCHÁCH DRUHOU POZEMKOV PODĽA PRÁVNICKÝCH A FYZICKÝCH OSÔB K 1.1.2006 / V HEKTÁROCH /
(spracovaný podľa sumarizačného kódu)

Sumarizačný kód	Orná Chmeľ- póda nice	Vinice	Zá- hrady sady	Ovocné porasty	Poľn. póda	Lesné pozemky	Vodné plochy	Zast. plochy	Ostat. výmera	Celková
1	6	0	1	0	26	32	3	6	8	18
2	0	0	0	0	0	0	0	0	0	1
3	8	0	1	0	10	19	0	0	8	4
4	193	0	97	0	251	541	351	1	379	22
5	11	0	0	0	5	16	0	0	48	7
6	4	0	1	0	142	147	0	0	10	0
7	2	0	2	0	33	38	11805	22	56	14
A	224	0	102	0	467	793	12159	29	509	66
účastník právneho vzťahu bez identifikátora	96	0	64	0	549	709	340	652	359	96
nezistený	6038	0	138	0	22931	29107	20731	873	1211	1421
B	6134	0	202	0	23480	29816	21071	1525	1570	1517
Spolu	6358	0	304	0	23947	30608	33230	1554	2079	1583
										69053

Poznámka: odchýlky v súčtových údajoch sú z dôvodov matematického zaokrúhľovania výmer v "ha" na "ha" bez vyrovnania

Slovenská republika
5 žilinský kraj
508 Okres Ružomberok

OKRESNÝ ŠTATISTICKÝ PREHĽAD O PLOCHÁCH DRUHOV POZEMKOV PODĽA PRÁVNICKÝCH A FYZICKÝCH OSÔB K 1.1.2006 / V HEKTAROCH /
(spracovaný podľa sumarizačného kódu)

Sumarizačný kód	Orná Chmeľ- Vinice póda nice	Zá- Ovocné hrady sady	Tr.trávne porasty	Poľn. póda	Lesné pozemky	Vodné plochy	Zast. plochy	Ostat. plochy	Celková výmera
1	0	1	51	54	6	18	95	19	191
2	9	7	22	38	2	0	93	49	182
3	17	2	2	21	0	0	4	1	27
4	226	252	393	871	97	0	404	23	1395
5	16	2	9	28	0	0	232	37	298
6	0	2	358	360	6	0	1	2	369
7	3	2	66	72	3559	1	16	11	3659
A	272	268	901	1444	3670	19	845	142	6121
účastník právneho vzťahu bez identifikátora	49	57	64	171	55	3	182	43	454
nezistený	3130	140	13815	17086	38898	405	1001	718	58109
B	3179	197	13879	17257	38953	408	1183	761	58563
Spolu	3452	465	14781	18700	42624	429	2028	904	64684

Poznámka: odchýlky v súčtových údajoch sú z dôvodov matematického zaokrúhľovania výmer v "ha" na "ha" bez vyrovňovania

Slovenská republika
5 žilinský kraj
509 Okres Turčianske Teplice

OKRESNÝ ŠTATISTICKÝ PŘEHLED O PLOCHÁCH DRUHŮV POZEŇKOV PODĹA PRÁVNICKÝCH A FYZICKÝCH OSŮB K 1.1.2006 / V HEKTÁROCH /
(spracovaný podľa sumarizačného kódu)

Sumarizačný kód	Orná Chmeľ- Vinice pôda nice	Zá- Ovocné hrady sady	Tr.trávne porasty	Poľn. pôda	Lesné pozemky	Vodné plochy	Zast. plochy	Ostat. plochy	Celková výmera
1	6	0	0	3	11	838	9	196	89
2	4	0	0	3	20	114	0	27	177
3	43	0	0	3	62	217	0	4	284
4	146	0	0	231	592	203	1	275	25
5	0	0	0	1	7	144	0	59	43
6	153	0	0	8	577	8	1	2	1
7	0	0	0	1	3	4504	5	11	6
A	352	0	0	250	1272	6028	16	574	183
účasník právneho vzťahu bez identifikátora nezistený	22	0	0	9	90	47	6	110	36
účasník právneho vzťahu B	7297	0	0	6540	13889	15953	224	614	232
	7319	0	0	6600	13979	16000	230	724	268
Spolu	7671	0	0	7261	15251	22028	245	1298	450

Poznámka: odchýľky v súčtových údajoch sú z dôvodov matematického zaokrúhľovania výmer v "ha" na "ha" bez vyrovnaní

Slovenská republika
5 Žilinský kraj
510 Okres Tvrdošín

OPRESNÝ ŠTATISTICKÝ PREHĽAD O PLOCHÁCH DRUHŮV POZEMKOV PODĽA PRÁVNICKÝCH A FYZICKÝCH OSÔB K 1.1.2006 / V HEKTÁROCH /
(spracovaný podľa sumarizačného kódu)

Sumarizačný kód	Orná chmeľ- póda nice	Vinice	Zá- hrady sady	Ovocné sady	Tr. trávne porasty	Poľn. póda	Lesné pozemky	Vodné plochy	Zast. plochy	Ostat. plochy	Celková výmera
1	0	0	0	0	0	0	511	122	39	21	694
2	2	0	0	1	16	19	10	1	90	44	164
3	0	0	0	1	1	2	0	0	3	0	5
4	69	0	0	79	164	313	158	0	264	110	845
5	8	0	0	0	2	11	4	0	62	21	97
6	8	0	0	1	12	21	4	0	6	9	40
7	0	0	0	1	1	2	3439	15	4	109	3569
A	87	0	0	83	196	368	4126	138	468	314	5414
účastník právneho vzťahu bez identifikátora nezistený	23	0	0	41	61	125	257	12	190	55	639
účastník právneho vzťahu B	2956	0	0	37	17357	20349	15715	2609	641	2526	41841
	2979	0	0	78	17418	20474	15972	2621	831	2581	42480
Spolu	3066	0	0	162	17613	20842	20099	2759	1300	2895	47895

Poznámka: odchýlky v súčtových údajoch sú z dôvodov matematického zaokrúhľovania výmer v "ha" na "ha" bez vyrovnaní

Slovenská republika
5 Žilinský kraj
511 Okres Žilina

OKRESNÝ ŠTATISTICKÝ PREHĽAD O PLOCHÁCH DRUHOV POZEMKOV PODĽA PRÁVNICKÝCH A FYZICKÝCH OSÔB K 1.1.2006 / V HEKTAROCH /
(spracovaný podľa sumarizačného kódu)

Sumarizačný kód	Orná Chmeľ- póda nice	Vinice	Zá- hrady	Ovocné sady	Tr. trávne porasty	Poľn. póda	Lesné pozemky	Vodné plochy	Zast. plochy	Ostat. plochy	Celková výmera
1	18	0	2	0	10	30	0	366	292	128	817
2	6	0	4	0	22	32	6	17	136	34	224
3	25	0	5	0	31	60	10	0	8	4	82
4	1233	0	711	14	923	2881	1332	10	963	130	5316
5	225	0	6	0	106	338	2544	5	558	416	3860
6	80	0	8	0	71	160	34	0	14	9	216
7	0	0	0	0	4	4	3289	0	6	0	3299
A	1587	0	736	14	1167	3505	7215	398	1977	721	13814
účastník právneho vzťahu bez identifikátora	498	0	313	4	459	1273	2063	19	924	355	4635
nezistený	8941	0	340	44	15944	25269	33752	872	1679	1487	63058
B	9439	0	653	48	16403	26542	35815	891	2603	1842	67693
Spolu	11027	0	1390	62	17570	30049	43028	1289	4580	2562	81508

Poznámka: odchýľky v súčtových údajoch sú z dôvodov matematického zaokrúhľovania výmer v "ha" na "ha" bez vyrovnania

Slovenská republika
6 Banskobystrický kraj
601 Okres Banská Bystrica

OKRESNÝ ŠTATISTICKÝ PŘEHLED O PLOCHÁCH DRUHŮV POZEMKŮV PODLE PRÁVNICKÝCH A FYZICKÝCH OSŮB K 1.1.2006 / V HEKTÁROCH /
(spracovaný podľa sumarizačného kódu)

Sumarizačný kód	Orná pôda	Chmeľ- nice	Vinice	Zá- hrady	Ovocné sady	Tr. trávne porasty	Poľn. pôda	Lesné pozemky	Vodné plochy	Zast. plochy	Ostat. plochy	Celková výmera
1	5	0	0	6	0	7	19	93	52	341	120	624
2	7	0	0	14	0	17	38	55	3	77	79	252
3	30	0	0	7	0	162	198	192	0	11	11	412
4	452	0	0	674	1	947	2073	73	1	606	104	2857
5	50	0	0	9	0	76	136	5	1	436	226	803
6	32	0	0	11	3	128	174	1	0	3	24	202
7	2	0	0	2	0	66	70	6265	11	12	15	6374
A	578	0	0	723	4	1403	2708	6684	68	1486	579	11524
účastník právneho vzťahu bez identifikátora nezistený	137	0	0	66	0	491	694	151	6	296	212	1359
účastník právneho vzťahu B	4290	0	0	296	4	20510	25100	40388	363	1425	785	68060
	4427	0	0	362	4	21001	25794	40539	369	1721	997	69419
Spolu	5005	0	0	1085	8	22404	28502	47222	438	3207	1575	80943

Poznámka: odchýľky v súčtových údajoch sú z dôvodov matematického zaokrúhľovania výmer v "ha" na "ha" bez vyrovnania

Slovenská republika
6 Banskobystrický kraj
602 Okres Banská Štiavnica

OKRESNÝ ŠTATISTICKÝ PREHĽAD O PLOCHÁCH DRUHOV POZEMKOV PODĽA PRÁVNICKÝCH A FYZICKÝCH OSÔB K 1.1.2006 / V HEKTÁROCH /
(spracovaný podľa sumarizačného kódu)

Sumarizačný kód	Orná Chmeľ- pôda nice	Vinice	Zá- hrady	Ovocné sady	Tr. porasty	Poľn. pôda	Lesné pozemky	Vodné plochy	Zast. plochy	Ostat. plochy	Celková výmera
1	0	0	4	1	14	19	10	66	52	63	211
2	2	0	8	4	55	69	208	7	81	27	391
3	3	0	3	1	7	14	31	0	4	1	50
4	58	0	258	65	362	744	63	1	180	19	1008
5	0	0	3	2	4	9	0	0	26	11	47
6	10	0	8	3	140	161	1	1	0	4	168
7	1	0	3	1	149	154	7675	14	12	15	7870
A	74	0	287	77	731	1170	7988	89	355	140	9745
účastník právneho vzťahu bez identifikátora nezistený	18	0	55	12	107	193	197	2	100	80	571
B	1837	0	114	45	7160	9157	8974	113	506	164	18914
účastník právneho vzťahu	1855	0	169	57	7267	9350	9171	115	606	244	19485
Spolu	1928	0	455	133	8000	10519	17158	204	962	384	29229

Poznámka: odchýľky v súčtových údajoch sú z dôvodov matematického zaokrúhľovania výmer v "ha" na "ha" bez vyrovňovania

Slovenská republika
6 Banskobystrický kraj
603 Okres Brezno

OKRESNÝ ŠTATISTICKÝ PREHĽAD O PLOCHÁCH DRUHOV POZEMKOV PODĽA PRÁVNICKÝCH A FYZICKÝCH OSÔB K 1.1.2006 / V HEKTÁROCH /
(spracovaný podľa sumarizačného kódu)

Sumarizačný kód	Orná Chmeľ- pôda	nice	Vinice	Zá- hrady	Ovocné sady	Tr. trávne porasty	Poľn. pôda	Lesné pozemky	Vodné plochy	Zast. plochy	Ostat. plochy	Celková výmera
1	0	0	0	5	0	3	9	60	24	219	123	435
2	35	0	0	13	1	1318	1367	5659	3	185	227	7441
3	17	0	0	3	0	52	72	50	0	12	12	147
4	163	0	0	526	5	1787	2481	1823	3	725	112	5144
5	48	0	0	3	0	139	190	18	9	283	94	594
6	12	0	0	16	0	1737	1766	47	0	5	17	1834
7	9	0	0	5	0	1152	1166	61113	64	50	163	62557
A	285	0	0	571	6	6188	7031	68770	103	1479	748	78152
účastník právneho vzťahu bez identifikátora	55	0	0	46	0	293	394	166	6	180	78	824
nezištený	3672	0	0	122	2	23485	27282	17719	371	773	1401	47546
účastník právneho vzťahu	3727	0	0	168	2	23778	27676	17885	377	953	1479	48370
B												
Spolu	4013	0	0	741	8	29965	34727	86655	481	2430	2228	126521

Poznámka: odchýlky v súčtových údajoch sú z dôvodov matematického zaokrúhľovania výmer v "m2" na "ha" bez vyrovnania

Slovenská republika
6 Banskobystrický kraj
604 Okres Detva

OKRESNÝ ŠTATISTICKÝ PŘEHLED O PLOCHÁCH DRUHŮV POZEMKŮV PODLE PRÁVNICKÝCH A FYZICKÝCH OSŮB K 1.1.2006 / V HEKTÁROCH /
(spracovaný podľa sumarizačného kódu)

Sumarizačný kód	Orná Chmeľ- póda nice	Vinice	Zá- hrady	Ovocné sady	Tr. trávne porasty	Poľn. póda	Lesné pozemky	Vodné plochy	Zast. plochy	Ostat. plochy	Celková výmera
1	16	0	4	0	22	42	256	71	72	59	500
2	7	0	1	0	29	37	0	0	33	24	94
3	16	0	0	0	24	41	44	0	2	5	92
4	1156	0	256	1	2097	3510	1129	3	421	77	5140
5	7	0	1	0	16	23	0	0	98	33	154
6	565	0	12	0	647	1225	4	5	5	5	1244
7	133	0	4	0	305	441	9844	40	20	47	10392
A	1900	0	278	1	3140	5319	11277	119	651	250	17616
účastník právneho vzťahu bez identifikátora	78	0	9	0	101	188	568	5	85	56	902
nezistený	4462	0	113	1	12287	16863	8131	142	880	388	26405
B	4540	0	122	1	12388	17051	8699	147	965	444	27307
Spolu	6440	0	399	2	15529	22370	19976	265	1617	694	44922

Poznámka: odchýlky v súčtových údajoch sú z dôvodov matematického zaokrúhľovania výmer v "ha" na "ha" bez vyrovnania

Slovenská republika
6 Banskobystrický kraj
605 Okres Krupina

OKRESNÝ ŠTATISTICKÝ PŘEHLED O PLOCHÁCH DRUHŮ POZEMKŮ PODLE PRÁVNICKÝCH A FYZICKÝCH OSŮB K 1.1.2006 / V HEKTÁROCH /
(spracovaný podľa sumarizačného kódu)

Sumarizačný kód	Orná Chmeľ- Vinice póda nice	Zá- Ovocné hrady sady	Tr. trávne porasty	Poln. póda	Lesné pozemky	Vodné plochy	Zast. plochy	Ostat. výmera	Celková výmera
1	0	0	4	5	0	35	24	10	74
2	5	0	19	28	4277	4	53	34	4396
3	13	0	4	20	227	0	7	5	259
4	524	0	1003	1878	842	6	386	51	3163
5	4	0	14	20	8	1	63	56	148
6	40	0	79	123	1	6	43	2	175
7	6	0	21	28	3833	9	11	13	3893
A	592	0	1144	2102	9188	61	587	171	12108
účasník právneho vzťahu bez identifikátora nezistený	43	0	104	172	244	5	161	62	643
účasník právneho vzťahu B	15743	0	14988	31422	11752	470	1353	741	45737
	15786	0	15072	31594	11996	475	1514	803	46380
Spolu	16378	0	16216	33694	21184	536	2101	975	58490

Poznámka: odchýlky v súčtových údajoch sú z dôvodov matematického zaokrúhľovania výmer v "ha" na "ha" bez vyrovnaní

Slovenská republika
6 Banskobystrický kraj
606 Okres Lučenec

OKRESNÝ ŠTATISTICKÝ PREHĽAD O PLOCHÁCH DRUHOV POZEMKOV PODĽA PRÁVNICKÝCH A FYZICKÝCH OSÔB K 1.1.2006 / V HEKTÁROCH /
(spracovaný podľa sumarizačného kódu)

Sumarizačný kód	Orná Chmeľ- pôda nice	Vinice	Zá- hrady	Ovocné sady	Tr. porasty	Tr. trávne pôdy	Poľn. pôda	Lesné pozemky	Vodné plochy	Zast. plochy	Ostat. plochy	Celková výmera
1	4	0	4	0	8	16	30	209	254	13	523	
2	120	0	11	0	48	179	713	2	164	69	1127	
3	90	0	6	2	46	144	25	0	9	8	186	
4	547	0	864	75	524	2060	1545	8	807	54	4474	
5	84	0	7	2	80	173	157	0	237	84	652	
6	26	0	5	3	54	89	31	2	21	12	155	
7	8	0	3	3	24	38	5128	1	11	30	5209	
A	879	0	900	85	784	2699	7629	222	1503	270	12336	
účastník právneho vzťahu bez identifikátora nezistený	155	0	4	10	283	538	549	20	360	112	1579	
B	19974	0	310	462	18784	39747	25503	760	1796	853	68660	
účastník právneho vzťahu	20129	0	314	472	19067	40285	26052	780	2156	965	70239	
Spolu	21007	0	366	1204	558	19850	33681	1003	3660	1235	82564	

Poznámka: odchýlky v súčtových údajoch sú z dôvodov matematického zaokrúhľovania výmer v "m2" na "ha" bez vyrovnania

Tabuľka č. 67

Slovenská republika
6 Banskobystrický kraj
607 Okres Poltár

OKRESNÝ ŠTATISTICKÝ PŘEHLED O PLOCHÁCH DRUHŮV POZEMKŮV PODĚLA PRÁVNICKÝCH A FYZICKÝCH OSŮB K 1.1.2006 / V HEKTÁROCH /
(spracovaný podľa sumarizačného kódu)

Sumarizačný kód	Orná pôda	Chmeľ- nise	Vinice	Zá- hrady	Ovocné sady	Tr. trávne porasty	Poln. pôda	Lesné pozemky	Vodné plochy	Zast. plochy	Ostat. plochy	Celková výmera
1	1	0	0	22	0	1	24	136	170	144	75	550
2	3	0	0	6	0	34	43	77	0	76	64	260
3	7	0	0	7	0	2	16	47	0	5	8	76
4	196	0	0	368	15	589	1169	2726	1	328	40	4265
5	3	0	0	7	0	11	21	240	0	82	31	374
6	15	0	0	3	0	14	32	1	0	0	3	36
7	14	0	0	2	0	30	47	3423	5	5	5	3485
A	239	0	0	415	15	681	1352	6650	176	640	226	9046
účastník právneho vzťahu bez identifikátora	20	0	0	26	0	67	113	340	5	68	24	550
B	9040	0	1	113	99	10330	20182	16537	238	578	477	38013
Spolu	9060	0	1	139	99	10997	20295	16877	243	646	501	38563
	9299	0	2	554	115	11678	21648	23526	420	1286	728	47608

Poznámka: odchýlky v súčtových údajoch sú z dôvodov matematického zaokrúhľovania výmer v 'ha' na 'ha' bez vyrovnaní

Slovenská republika
6 Banskobystrický kraj
608 Okres Revúca

OKRESNÝ ŠTATISTICKÝ PREHĽAD O PLOCHÁCH DRUHOV POZEMKOV PODEA PRÁVNICKÝCH A FYZICKÝCH OSÔB K 1.1.2006 / V HECTÁROCH /
(spracovaný podľa sumarizačného kódu)

Sumarizačný kód	Orná pôda	Chmeľ- nice	Vinice	Zá- hrady	Ovocné sady	Tr. porasty	Tr. pôda	Poln. pôda	Lesné pozemky	Vodné plochy	Zast. plochy	Ostat. plochy	Celková výmera
1	1	0	0	1	0	18	20	228	86	138	38	510	
2	16	0	0	11	0	32	59	2258	12	86	39	2454	
3	16	0	0	6	0	47	69	41	0	9	11	129	
4	114	0	2	404	25	506	1050	345	3	366	25	1790	
5	10	0	0	2	1	20	33	67	3	268	98	469	
6	27	0	0	6	0	250	282	8	1	27	3	321	
7	9	0	0	8	0	321	338	18036	9	21	21	18424	
A	193	0	2	438	26	1194	1051	20983	114	915	235	24097	
účastník právneho vzťahu bez identifikátora nezišteni	278	0	0	123	15	362	778	1831	10	271	116	3006	
účastník právneho vzťahu	9741	0	81	193	12	12792	22819	20731	391	984	1008	45932	
B	10019	0	81	316	27	13154	23597	22582	401	1255	1124	48938	
Spolu	10210	0	83	753	53	14349	25448	43545	514	2170	1359	73036	

Poznámka: odchýlky v súčtových údajoch sú z dôvodov matematického zaokrúhľovania výmer v "ha" na "ha" bez vyrovnaní

Slovenská republika
6 Banskobystrický kraj
609 Okres Rimavská Sobota

ORZERNÝ ŠTATISTICKÝ PREHĽAD O PLOCHÁCH DRUHŮV POZEKŮV PŮDEA PŘÁVNICKÝCH A FYZICKÝCH OSŮB K 1.1.2006 / V HEKTÁROCH /
(spracovaný podľa sumarizačného kódu)

Sumarizačný kód	Orná Chmeľ- póda nice	Vinice	Zá- hrady	Ovocné sady	Tr. trávne porasty	Poľn. pôda	Lesné pozemky	Vodné plochy	Zast. plochy	Ostat. plochy	Celková výmera
1	3	0	0	0	84	91	2	326	345	117	880
2	578	0	41	0	139	759	3193	12	362	127	4454
3	188	0	17	1	239	446	496	13	28	25	1009
4	959	0	19	36	676	2617	1029	5	923	30	4603
5	25	0	0	0	141	172	27	3	241	166	609
6	68	0	0	1	165	251	10	45	48	12	366
7	31	0	9	0	215	256	17256	13	38	48	17612
A	1852	0	19	38	1659	4592	22013	417	1885	525	29533
účasník právneho vzťahu bez identifikátora	264	0	4	275	4	893	488	11	418	244	2054
nezistený	40740	0	458	574	36437	78520	31675	1176	2943	1206	115520
B	41004	0	462	849	36783	79413	32163	1187	3361	1450	117574
Spolu	42856	0	482	1873	38441	84006	54176	1605	5347	1974	147108

Poznámka: odčnůlky v súčtových údajoch sú z dôvodov matematického zaokrůhľovania výmer v "m2" na "ha" bez vyrovnania

Slovenská republika
6 Banskobystrický kraj
610 Okres Veľký Krtíš

OPRESNÝ ŠTATISTICKÝ PREHĽAD O PLOCHÁCH DRUHOV POZEMKOV PODĽA PRÁVNICKÝCH A FYZICKÝCH OSÔB K 1.1.2006 / V HEKTÁROCH /
(spracovaný podľa sumarizačného kódu)

Sumarizačný kód	Orná pôda	Chmeľ- nica	Vinice	Zá- hrady	Ovocné sady	Tr. trávne porasty	Poľn. pôda	Lesné pozemky	Vodné plochy	Zast. plochy	Ostat. plochy	Celková výmera
1	2	0	0	1	0	16	19	1	124	78	78	300
2	10	0	0	8	0	20	38	4	12	119	81	255
3	62	0	35	9	13	44	164	126	0	8	3	301
4	763	0	201	873	26	456	2319	508	2	792	48	3669
5	15	0	1	3	3	5	28	8	1	146	51	235
6	123	0	16	17	0	138	294	29	10	40	17	391
7	0	0	0	0	0	13	13	794	3	6	5	821
A	975	0	253	911	42	692	2875	1470	152	1189	283	5972
účastník právneho vzťahu bez identifikátora nezistený	163	0	39	101	4	139	446	371	13	292	89	1211
účastník právneho vzťahu B	29945	0	1615	235	321	17727	49843	24020	767	1905	1119	77654
	30108	0	1654	336	325	17866	50289	24391	780	2197	1208	78865
Spolu	31083	0	1906	1248	368	18559	53163	25862	933	3387	1490	84836

Poznámka: odchýlky v súčtových údajoch sú z dôvodov matematického zaokrúhľovania výmer v "ha" na "ha" bez vyrovnania

Slovenská republika
6 Banskobystrický kraj
611 Okres Zvolen

OKRESNÝ ŠTATISTICKÝ PŘEHLED O PLOCHÁCH DRUHŮV POZEMKŮV PODLE PRÁVNICKÝCH A FYZICKÝCH OSŮB K 1.1.2006 / V HEKTÁROCH /
(spracovaný podľa sumarizačného kódu)

Sumarizačný kód	Orná Chmeľ- Vinice póda nice	Zá- Ovocné hrady sady	Tr. trávne porasty	Poľn. póda	Lesné pozemky	Vojné plochy	Zast. plochy	Ostat. plochy	Celková výmera
1	14	0	9	81	35	145	352	45	658
2	20	0	9	221	2648	2	181	210	3261
3	59	0	6	148	820	1	8	14	992
4	149	0	497	1092	149	4	551	61	1858
5	9	0	2	44	0	4	406	73	527
6	57	0	11	117	0	0	8	13	138
7	1	0	2	140	1938	5	16	8	2106
A	309	0	536	1843	5590	161	1522	424	9540
účastník právneho vzťahu bez identifikátora nezistený	94	0	23	445	2127	5	185	156	2918
účastník právneho vzťahu	10661	0	179	26283	27232	385	1262	8284	63446
B	10155	0	202	26728	29359	390	1447	8440	66364
Spolu	10464	0	737	28569	34950	552	2969	8864	75904

Poznámka: odchýľky v súčtových údajoch sú z dôvodov matematického zaokrúhľovania výmer v "ha" na "ha" bez vyrovnaní

Slovenská republika
6 Banskobystrický kraj
612 Okres Žarnovica

OKRESNÝ ŠTATISTICKÝ PRÉHLAD O PLOCHÁCH DRUHŮV POZEMKOV PODĽA PRÁVNICKÝCH A FYZICKÝCH OSÔB K 1.1.2006 / V HEKTÁROCH /
(spracovaný podľa sumarizačného kódu)

Sumarizačný kód	Orná pôda	Chmel- nice	Vinice	Zá- hrady	Ovocné sady	Tr. porasty	Poľn. pôda	Lesné pozemky	Vodné plochy	Zast. plochy	Ostat. plochy	Celková výmera
1	0	0	0	1	0	1	3	2	19	94	27	145
2	0	0	0	2	0	25	28	4	0	6	11	50
3	0	0	0	4	0	8	16	57	0	3	5	82
4	217	0	17	366	18	654	1272	156	1	336	39	1803
5	2	0	0	1	0	14	17	0	0	141	24	182
6	48	0	0	5	0	67	121	1	0	9	9	140
7	1	0	0	23	2	207	233	7632	46	25	28	7963
A	275	0	17	402	20	976	1690	7852	66	614	143	10365
účastník právneho vzťahu bez identifikátora nezistený	54	0	1	55	2	227	340	3135	9	147	54	3684
B	1632	0	72	256	86	8677	10764	16324	336	753	329	28506
účastník právneho vzťahu	1686	0	73	351	88	8904	11104	19459	345	900	383	32190
Spolu	1962	0	90	754	108	9879	12793	27311	410	1514	527	42555

Poznámka: odchýlky v súčtových údajoch sú z dôvodov matematického zaokrúhľovania výmer v "ha" na "ha" bez vyrovnaní

Slovenská republika
6 Banskobystrický kraj
613 Okres Žiar nad Hronom

OKRESNÝ ŠTATISTICKÝ PŘEHLED O PLOCHÁCH DRUHŮV POZEMKŮV PODLE PRÁVNICKÝCH A FYZIKÁLNÍCH OSŮB K 1.1.2006 / V Hektároch /
(spracovaný podľa sumarizačného kódu)

Sumarizačný kód	Orná Chmeľ- pôda nice	Vinice	Zá- hrady sady	Ovocné porasty	Tr. pôda	Tr. pôda	Poln. pôda	Lesné pozemky	Vodné plochy	Zast. plochy	Ostat. plochy	Celková výmera
1	2	0	0	9	0	60	72	1699	13	207	64	2056
2	4	0	0	11	0	32	46	147	0	103	80	377
3	94	0	0	7	1	118	219	2923	0	13	41	3197
4	117	0	0	467	13	351	949	183	4	379	75	1589
5	14	0	0	3	0	120	138	1	7	377	71	594
6	1	0	0	1	0	6	9	1	0	2	4	15
7	0	0	0	1	0	8	9	1974	8	3	2	1996
A	232	0	0	499	14	695	1442	6928	32	1084	337	9824
účasník právneho vzťahu bez identifikátora	55	0	0	102	4	177	338	1526	8	185	54	2110
nezistený účasník právneho vzťahu	5703	0	0	268	4	12528	18504	18846	500	1032	947	39829
B	5758	0	0	370	8	12705	18842	20372	508	1217	1001	41939
Spolu	5991	0	0	869	22	13401	20283	27299	541	2302	1337	51762

Poznámka: odchýlky v súčtových údajoch sú z dôvodov matematického zaokrúhľovania výmer v "ha" na "ha" bez vyrovnania

Slovenská republika
7 Prešovský kraj
701 Okres Bardejov

OKRESNÝ ŠTATISTICKÝ PŘEHLED O PLOCHÁCH DRUHŮV POZEMKŮV PODLE PRÁVNICKÝCH A FYZICKÝCH OSŮB K 1.1.2006 / V HEKTÁROCH /
(spracovaný podľa sumarizačného kódu)

Sumarizačný kód	Orná Chmeľ- póda nice	Vinice	Zá- hrady	Ovocné sady	Tr. trávne porasty	Poľn. póda	Lesné pozemky	Vodné plochy	Zast. plochy	Ostat. plochy	Celková výmera
1	2	0	1	0	6	9	749	502	122	5	1387
2	9	0	10	0	30	49	66	74	201	114	503
3	34	0	20	1	52	105	82	0	21	23	231
4	421	0	966	24	462	1872	320	4	888	55	3138
5	3	0	2	0	2	7	0	2	98	27	134
6	10	0	6	0	29	44	15	1	4	9	72
7	2	0	2	0	54	57	6454	26	41	11	6590
A	481	0	1007	25	635	2143	7686	609	1375	244	12055
účasník právneho vzťahu bez identifikátora nezistený	57	0	98	1	95	251	121	60	317	72	822
B	14573	0	252	81	28047	42951	31465	1533	1679	3097	80726
účasník právneho vzťahu	14630	0	350	82	28142	43202	31586	1593	1996	3169	81548
Spolu	15109	0	1356	107	28775	45346	39271	2202	3371	3412	93602

Poznámka: odchýlky v súčtových údajoch sú z dôvodov matematického zaokrúhľovania výmer v "ha" na "ha" bez vyrovňovania

Slovenská republika
7 Prešovský kraj
702 Okres Humenné

OKRESNÝ ŠTATISTICKÝ PŘEHLED O PLOCHÁCH DRUHŮV POZEMKŮV PODĚA PRÁVNICKÝCH A FYZICKÝCH OSŮB K 1.1.2006 / V HEKTÁROCH /
(spracovaný podľa sumarizačného kódu)

Sumarizačný kód	Orná Chmeľ- Vinice póda nice	Zá- Ovocné hrady sady	Tr. trávne porasty	Poín. póda	Lesné pozemky	Vodné plochy	Zast. plochy	Ostat. plochy	Celková výmera
1	84	0	155	245	855	495	231	38	1864
2	14	0	15	36	1	5	168	104	314
3	17	0	10	43	57	0	16	11	126
4	359	0	249	1488	491	4	725	30	2737
5	1	0	97	98	0	0	170	37	305
6	16	0	37	61	44	0	7	14	126
7	2	0	24	28	2902	5	8	7	2951
A	493	0	587	1999	4350	509	1325	241	8423
účasník právneho vzťahu bez identifikátora nezistený	16	0	47	117	253	5	211	53	638
B	9331	0	16491	26101	36854	440	1007	1964	66366
účasník právneho vzťahu	9347	0	16538	26218	37107	445	1218	2017	67004
Spolu	9838	0	17124	28216	41456	955	2543	2258	75427

Poznámka: odchýlky v súčtových údajoch sú z dôvodov matematického zaokrúhľovania výmer v "m2" na "ha" bez vyrovnania

Slovenská republika
7 Prešovský kraj
703 Okres Kežmarok

OKRESNÝ ŠTATISTICKÝ PŘEHLED O PLOCHÁCH DRUHŮV POZEMKŮV PODLE PRÁVNICKÝCH A FYZICKÝCH OSŮB K 1.1.2006 / V HEKTÁROCH /
(spracovaný podľa sumarizačného kódu)

Sumarizačný kód	Orná Chmeľ- póda nice	Vinice	Zá- hrady	Ovocné sady	Tr. trávne porasty	Poľn. póda	Lesné pozemky	Vodné plochy	Zast. plochy	Ostat. plochy	Celková výmera
1	2	3	4	5	6	7	8	9	10	11	12
1	107	0	0	0	80	198	66	52	245	185	746
2	9	0	0	0	9	28	5	0	16	11	59
3	302	0	0	0	255	870	97	3	591	78	1638
4	59	0	0	0	15	77	1	0	110	158	345
5	140	0	0	0	57	202	6	7	31	25	271
6	0	0	0	0	3	3	205	0	1	1	211
7	619	0	0	0	423	1386	381	274	1124	498	3662
A	43	0	0	0	50	118	94	12	131	51	406
účasník právneho vzťahu bez identifikátora nezistený	13987	0	0	2	17671	31760	44354	421	898	2444	79878
účasník právneho vzťahu	14030	0	0	2	17721	31878	44448	433	1029	2495	80284
B	14649	0	0	2	18144	33263	44829	708	2153	2993	83945
Spolu											

Poznámka: odchýlky v súčtových údajoch sú z dôvodov matematického zaokrúhľovania výmer v "m2" na "ha" bez vyrovnania

Slovenská republika
7 Prešovský kraj
704 Okres Levoča

OKRESNÝ ŠTATISTICKÝ PREHĽAD O PLOCHÁCH DRUHOV POZEMKOV PODĽA PRÁVNICKÝCH A FYZICKÝCH OSÔB K 1.1.2006 / V HEKTÁROCH /
(spracovaný podľa sumarizačného kódu)

Sumarizačný kód	Orná pôda	Chmeľ-nice	Vinice	Záhrady	Ovocné sady	Trávne porasty	Poľná pôda	Lesné pozemky	Vodné plochy	Zast. plochy	Ostat. plochy	Celková výmera
1	7	0	0	2	0	6	16	6	21	82	28	152
2	113	0	0	7	1	82	202	145	23	189	113	673
3	385	0	0	7	9	414	815	1862	0	19	36	2731
4	128	0	0	221	6	118	474	190	2	366	52	1084
5	11	0	0	1	0	8	20	0	0	40	22	82
6	35	0	0	0	12	7	54	3	0	4	5	66
7	0	0	0	0	0	5	6	369	0	1	0	376
A	679	0	0	238	28	640	1587	2575	46	701	256	5164
účastník právneho vzťahu bez identifikátora	17	0	0	29	2	97	145	306	24	164	58	698
neuzistený účastník právneho vzťahu	7957	0	0	51	96	10861	18965	9668	129	578	521	29862
B	7974	0	0	80	98	10958	19110	9974	153	742	579	30560
Spolu	8654	0	0	319	126	11598	20697	12549	200	1442	835	35724

Poznámka: odchýlky v súčtových údajoch sú z dôvodov matematického zaokrúhľovania výmer v "m2" na "ha" bez vyrovnania

Slovenská republika
7 Prešovský kraj
705 Okres Medzilaborce

OKRESNÝ ŠTATISTICKÝ PREHĽAD O PLOCHÁCH DRUHŮV POZEMKOV PODĽA PRÁVNICKÝCH A FYZICKÝCH OSÔB K 1.1.2006 / V Hektároch /
(spracovaný podľa sumarizačného kódu)

Sumarizačný kód	Orná Chmeľ- pôda nice	Vinice	Zá- hrady sady	Ovocné porasty	Tr. porasty	Poľn. pôda	Lesné pozemky	Vodné plochy	Zast. plochy	Ostat. plochy	Celková výmera	
1	7	0	0	2	0	4	13	0	253	91	98	455
2	1	0	0	3	0	85	89	127	0	47	29	292
3	1	0	0	3	0	10	14	21	1	4	3	44
4	35	0	0	240	3	56	334	23	0	161	16	535
5	0	0	0	1	0	0	1	1	0	7	0	8
6	0	0	0	0	0	0	1	0	0	0	0	1
7	1	0	0	2	0	2	5	2032	0	2	2	2041
A	45	0	0	251	3	157	457	2204	254	312	148	3376
účasník právneho vzťahu bez identifikátora	34	0	0	46	0	82	162	556	1	100	47	867
nezištený účasník právneho vzťahu	2387	0	0	181	3	13146	15718	21182	227	571	786	38483
B	2421	0	0	227	3	13228	15880	21738	228	671	833	39350
Spolu	2466	0	0	478	6	13386	16336	23940	483	983	983	42726

Poznámka: odchýlky v súčtových údajoch sú z dôvodov matematického zaokrúhľovania výmer v "m2" na "ha" bez vyrovnania

Slovenská republika
7 Prešovský kraj
706 Okres Poprad

OKRESNÝ ŠTATISTICKÝ PREHĽAD O PLOCHÁCH DRUHŮV POZEMKOV PODĽA PRÁVNICKÝCH A FYZICKÝCH OSÔB K 1.1.2006 / V HEKTÁROCH /
(spracovaný podľa sumarizačného kódu)

Sumarizačný kód	Orná Chmeľ- póda nice	Vinice	Zá- hrady sady	Ovocné porasty	Tr. trávne póda	Poľn. póda	Lesné pozemky	Vodné plochy	Zast. plochy	Ostat. plochy	Celková výmera
1	0	0	2	0	57	59	37	101	365	111	673
2	11	0	5	0	117	133	3969	3	168	187	4460
3	118	0	5	0	214	317	4929	6	35	24	5331
4	203	0	244	0	290	737	2346	2	716	141	3942
5	17	0	2	0	9	28	682	0	319	163	1192
6	5	0	0	2	179	195	14	2	18	6	236
7	6	0	0	4	324	333	27389	179	112	49	28063
A	361	0	270	2	1190	1822	39366	293	1733	681	43897
účastník právneho vzťahu bez identifikátora nezištený	25	0	0	27	0	137	189	22	521	230	1535
B	11098	0	0	79	41	15127	26345	494	1086	671	65195
Spolu	11123	0	0	106	41	15264	26534	516	1607	901	66730
	11482	0	0	376	43	16453	28356	810	3339	1580	110627

Poznámka: odchýlky v súčtových údajoch sú z dôvodov matematického zaokrúhľovania výmer v "m2" na "ha" bez vyrovnania

Slovenská republika
7 Prešovský kraj
707 Okres Prešov

ORBNÝ ŠTATISTICKÝ PREHĽAD O PLOCHÁCH DRUHOV POZEMKOV PODĽA PRÁVNICKÝCH A FYZICKÝCH OSÔB K 1.1.2006 / V Hektároch /
(spracovaný podľa sumarizačného kódu)

Sumarizačný kód	Orná pôda	Chmeľ- nice	Vinice	Zá- hrady	Ovocné sady	Tr. trávne porasty	Poľn. pôda	Lesné pozemky	Vodné plochy	Zast. plochy	Ostat. výmera	Celková
1	10	0	0	6	1	8	25	2736	251	401	277	3690
2	19	0	0	44	17	23	103	1448	25	288	293	2157
3	155	0	0	8	16	44	222	62	1	40	25	349
4	858	0	0	1541	277	441	3117	512	4	1410	148	5190
5	56	0	0	4	6	27	92	29	2	357	114	593
6	30	0	0	6	2	57	94	39	17	3	11	164
7	3	0	0	2	2	55	62	4546	3	19	9	4639
A	1131	0	0	1611	321	655	3715	9372	303	2518	877	16782
účastník právneho vzťahu bez identifikátora	107	0	0	93	33	171	404	540	94	495	174	1707
účastník právneho vzťahu nezistený	26854	0	0	274	289	18114	45530	24155	958	1987	2242	74871
B	26961	0	0	367	322	18285	45934	24695	1052	2482	2416	76578
Spolu	28091	0	0	1976	642	18939	49648	34066	1355	5001	3292	93361

Poznámka: odchýlky v súčtových údajoch sú z dôvodov matematického zaokrúhľovania výmer v "ha" na "ha" bez vyrovnania

Slovenská republika
7 Prešovský kraj
708 Okres Sabinov

OKRESNÝ ŠTATISTICKÝ PREHĽAD O PLOCHÁCH DRUHOU POZEMKOV PODEA PRÁVNICKÝCH A FYZICKÝCH OSÔB K 1.1.2006 / V HEKTÁROCH /
(spracovaný podľa sumarizačného kódu)

Sumarizačný kód	Orná Chmeľ- póda nice	Vinice	Zá- hrady	Ovocné sady	Tr. trávne porasty	Poľn. póda	Lesné pozemky	Vodné plochy	Zast. plochy	Ostat. výmera	Celková výmera
1	14	0	0	3	3	28	0	157	95	41	322
2	10	0	0	10	5	29	0	19	151	87	286
3	111	0	0	13	12	274	454	2	19	19	768
4	399	0	0	704	98	1360	276	3	651	32	2321
5	0	0	0	1	1	2	1	2	107	15	126
6	30	0	0	3	0	57	0	0	5	2	65
7	0	0	0	1	0	1	287	15	5	0	308
A	564	0	0	735	119	1751	1018	198	1033	196	4196
účasník právneho vzťahu bez identifikátora nezistený	32	0	0	35	31	140	46	51	162	174	573
B	11883	0	0	107	327	23996	16807	608	732	1439	43583
účasník právneho vzťahu	11915	0	0	142	358	24136	16853	659	894	1613	44156
Spolu	12479	0	0	876	476	25887	17871	857	1926	1809	48350

Poznámka: odchýlky v súčtových údajoch sú z dôvodov matematického zaokrúhľovania výmer v "ha" na "ha" bez vyrovnania

Slovenská republika
7 Prešovský kraj
709 Okres Snina

OKRESNÝ ŠTATISTICKÝ PŘEHLED O PLOCHÁCH DRUHŮV POZEMKŮV PODLE PRÁVNICKÝCH A FYZICKÝCH OSŮB K 1.1.2006 / V HEKTÁROCH /
(spracovaný podľa sumarizačného kódu)

Sumarizačný kód	Orná Chmeľ- póda nice	Vinice	Zá- hrady sady	Ovocné porasty	Tr. trávne porasty	Poľn. póda	Lesné pozemky	Vodné plochy	Zast. plochy	Ostat. plochy	Celková výmera
1	0	0	1	0	0	2	170	626	36	27	861
2	1	0	2	0	1	5	0	0	13	6	24
3	11	0	5	0	19	35	107	0	12	11	164
4	419	0	508	2	287	1217	230	5	468	27	1947
5	24	0	0	0	6	31	0	0	33	7	71
6	7	0	3	0	25	35	0	0	2	3	41
7	11	0	2	0	86	98	8520	13	19	11	8662
A	474	0	521	2	424	1423	9027	644	583	92	11770
účasník právneho vzťahu bez identifikátora nezistený	39	0	100	0	86	225	1231	7	396	151	2009
B	4712	0	276	3	19256	24247	40107	334	754	1269	66712
účasník právneho vzťahu	4751	0	376	3	19342	24472	41338	341	1150	1420	68721
Spolu	5225	0	897	5	19768	25895	50364	986	1733	1512	80491

Poznámka: odchýlky v súčtových údajoch sú z dôvodov matematického zaokrúhľovania výmer v "ha" na "ha" bez vyrovnaní

Slovenská republika
7 Prešovský kraj
710 Okres Stará Ľubovňa

OKRESNÝ ŠTATISTICKÝ PŘEHLED O PLOCHÁCH DRUHŮV POZEMKŮV PODLE PRÁVNICKÝCH A FYZICKÝCH OSŮB K 1.1.2006 / V HEKTÁROCH /
(spracovaný podľa sumarizačného kódu)

Sumarizačný kód	Orná Chmeľ- Vinice póda nice	Zá- Ovocné hrady sady	Tr. trávne porasty	Poľn. póda	Lesné pozemky	Vodné plochy	Zast. plochy	Ostat. plochy	Celková výmera	
1	6	0	0	6	14	0	239	68	11	332
2	46	0	0	130	182	1135	3	107	100	1527
3	50	0	0	28	88	2	0	17	6	113
4	288	0	0	368	902	310	2	516	55	1786
5	6	0	0	7	13	1	1	82	32	128
6	68	0	0	134	202	0	0	1	28	230
7	0	0	0	1	1	36	11	4	2	54
A	444	0	0	674	1402	1484	256	795	234	4170
účastník právneho vzťahu bez identifikátora nezistený	18	0	0	132	171	109	26	136	56	498
B	8011	0	0	21097	29301	24298	873	1246	2009	57727
účastník právneho vzťahu	8029	0	0	21229	29472	24407	899	1382	2065	58225
Spolu	8472	0	0	21901	30875	25892	1155	2176	2299	62395

Poznámka: odchýlky v súčtových údajoch sú z dôvodov matematického zaokrúhľovania výmer v "ha" na "ha" bez vyrovnania

Slovenská republika
7 Prešovský kraj
711 Okres Stropkov

ORĽESNÝ ŠTATISTICKÝ PREHĽAD O PLOCHÁCH DRUHŮV POZEMKOV PODĽA PRÁVNICKÝCH A FYZICKÝCH OSŮB K 1.1.2006 / V HEKTÁROCH /
(spracovaný podľa sumarizačného kódu)

Sumarizačný kód	Orná Chmeľ- pôda nice	Vinice	Zá- hrady sady	Ovocné brady	Tr. porasty	Poľn. pôda	Lesné pozemky	Vodné plochy	Zast. plochy	Ostat. výmera	Celková výmera
1	6	0	0	0	1	7	0	804	75	5	891
2	1	0	0	2	2	5	0	0	57	10	72
3	5	0	0	6	20	30	53	1	7	11	103
4	166	0	0	219	134	519	39	0	264	28	851
5	0	0	0	0	0	1	0	0	24	10	34
6	1	0	0	0	2	3	0	0	3	1	7
7	0	0	0	1	0	1	483	1	1	0	486
A	179	0	0	228	159	566	575	806	431	65	2444
účasník právneho vzťahu bez identifikátora nezistený	21	0	0	50	49	120	150	12	120	59	461
účasník právneho vzťahu B	3762	0	0	92	11234	15125	18215	249	664	1737	35991
	3783	0	0	142	11283	15245	18365	261	784	1796	36452
Spolu	3961	0	0	370	11443	15810	18940	1066	1216	1863	38895

Poznámka: odchýlky v súčtových údajoch sú z dôvodov matematického zaokrúhľovania výmer v "ha" na "ha" bez vyrovňovania

Slovenská republika
7 Prešovský kraj
712 Okres Svidník

OKRESNÝ ŠTATISTICKÝ PREHĽAD O PLOCHÁCH DRUHŮV POZEMKOV PODĽA PRÁVNICKÝCH A FYZICKÝCH OSÔB K 1.1.2006 / V HEKTÁROCH /
(spracovaný podľa sumarizačného kódu)

Sumarizačný kód	Orná pôda	Chmeľ- nice	Vinice	Zá- hrady	Ovocné sady	Tr. trávne porasty	Poľn. pôda	Lesné pozemky	Vodné plochy	Zast. plochy	Ostat. plochy	Celková výmera
1	1	0	0	0	0	5	7	0	401	85	23	517
2	6	0	0	5	0	9	20	0	0	107	35	163
3	4	0	0	9	1	44	58	111	0	11	13	193
4	261	0	0	521	10	264	1056	219	8	443	63	1789
5	1	0	0	1	0	1	2	0	0	41	1	45
6	2	0	0	1	0	7	10	0	0	1	3	14
7	0	0	0	0	0	6	6	451	4	5	0	466
A	275	0	0	537	11	336	1159	781	413	693	138	3187
účasník právneho vzťahu bez identifikátora nezistený	14	0	0	49	0	65	129	14	20	129	45	337
B	6741	0	0	219	73	16056	23089	24982	607	937	1823	51439
účasník právneho vzťahu	6755	0	0	268	73	16121	23218	24996	627	1066	1868	51776
Spolu	7030	0	0	805	85	16457	24377	25778	1041	1759	2007	54962

Poznámka: odchýľky v súčtových údajoch sú z dôvodov matematického zaokrúhľovania výmer v "m2" na "ha" bez vyrovnania

Slovenská republika
7 Prešovský kraj
713 Okres Vranov nad Topľou

OKRESNÝ ŠTATISTICKÝ PŘEHLED O PLOCHÁCH DRUHŮV POZEMKŮV PODLE PRÁVNICKÝCH A FYZICKÝCH OSŮB K 1.1.2006 / V HEKTÁROCH /
(spracovaný podľa sumarizačného kódu)

Sumarizačný kód	Orná Chmeľ- Vinice póda nice	Zá- Ovocné hrady sady	Tr. trávne porasty	Poln. póda	Lesné pozemky	Vodné plochy	Zast. plochy	Ostat. plochy	Celková výmera
1	3	0	4	0	13	0	1348	298	41
2	25	0	19	4	83	5	8	304	183
3	68	0	12	7	118	68	1	26	17
4	743	0	1101	128	2169	359	6	1059	43
5	9	0	3	2	18	14	7	253	91
6	191	0	1	35	300	0	3	9	5
7	4	0	3	3	76	8012	13	18	6
A	1043	0	1143	179	2777	8458	1386	1967	386
účasník právneho vzťahu bez identifikátora nezistený	175	0	66	13	276	184	64	270	71
B	21567	0	190	355	37399	20314	845	1329	1210
účasník právneho vzťahu	21742	0	256	368	37675	20498	909	1599	1281
Spolu	22785	0	1399	546	40454	28957	2294	3567	1668

Poznámka: odchýlky v súčtových údajoch sú z dôvodov matematického zaokrúhľovania výmer v "m2" na "ha" bez vyrovnaní

Slovenská republika
8 Košický kraj
801 Okres Gelnica

OKRESNÝ ŠTATISTICKÝ PREHĽAD O PLOCHÁCH DRUHOV POZEMKOV PODĽA PRÁVNICKÝCH A FYZICKÝCH OSÔB K 1.1.2006 / V HEKTÁROCH /
(spracovaný podľa sumarizačného kódu)

Sumarizačný kód	Orná Chmeľ- póda nice	Vinice	Zá- hrady sady	Ovocné sady	Tr. trávne porasty	Poľn. póda	Lesné pozemky	Vodné plochy	Zast. plochy	Ostat. plochy	Celková výmera
1	2	0	0	2	0	18	7	393	325	63	812
2	1	0	0	8	0	57	2408	4	65	31	2573
3	14	0	0	2	0	105	45	0	8	5	179
4	79	0	0	223	0	563	1106	1	366	71	2410
5	1	0	0	1	0	3	0	0	46	24	76
6	5	0	0	7	0	102	5	1	1	5	126
7	0	0	0	1	0	50	11736	18	24	52	11881
A	102	0	0	244	0	898	15307	417	835	251	18057
účastník právneho vzťahu bez identifikátora	22	0	0	26	0	459	2231	35	233	177	3182
nezistený	819	0	0	38	4	8948	26193	88	402	710	37203
účastník právneho vzťahu	841	0	0	64	4	9407	28424	123	635	887	40385
B	945	0	0	307	4	10305	43731	542	1470	1139	58442
Spolu											

Poznámka: odchýlky v súčtových údajoch sú z dôvodov matematického zaokrúhľovania výmer v "ha" na "ha" bez vyrovnania

Slovenská republika
8 Košický kraj
802 Okres Košice I

OKRESNÝ ŠTATISTICKÝ PRĚHLED O PLOCHÁCH DRUHŮV POZEMKŮV PODLA PRÁVNICKÝCH A FYZICKÝCH OSŮB K 1.1.2006 / V HERTÁROCH /
(spracovaný podľa sumarizačného kódu)

Sumarizačný kód	Orná Chmeľ- póda nice	Vinice	Zá- hrady	Ovocné sady	Tr. trávne porasty	Poľn. póda	Lesné pozemky	Vodné plochy	Zast. plochy	Ostat. plochy	Celková výmera
1	0	0	1	0	1	2	88	56	113	7	265
2	2	0	7	0	16	25	0	0	218	71	314
3	0	0	3	0	3	5	1	0	6	1	12
4	21	0	267	1	37	326	1	0	165	13	505
5	2	0	4	0	3	8	7	2	135	132	284
6	5	0	6	0	5	16	0	0	1	4	20
7	0	0	0	0	0	0	1	0	1	0	1
A	30	0	288	1	65	382	98	58	639	228	1401
účastník právneho vzťahu bez identifikátora	4	0	28	0	5	37	0	1	132	31	202
nezistený účastník právneho vzťahu	281	0	76	29	714	1100	5049	7	281	566	7004
B	285	0	104	29	719	1137	5049	8	413	597	7206
Spolu	314	0	394	30	783	1521	5145	67	1051	824	8608

Poznámka: odchýľky v súčtových údajoch sú z dôvodov matematického zaokrúhľovania výmer v "m²" na "ha" bez vyrovnania

Slovenská republika
8 Košický kraj
803 Okres Košice II

OKRESNÝ ŠTATISTICKÝ PŘEHLED O PLOCHÁCH DRUHŮV POZEMKŮV PODLE PRÁVNICKÝCH A FYZICKÝCH OSŮB K 1.1.2006 / V HEKTÁROCH /
(spracovaný podľa sumarizačného kódu)

Sumarizačný kód	Orná Chmeľ- póda nice	Vinice	Zá- hrady	Ovocné sady	Tr. porasty	Tr. póda	Poľn. póda	Lesné pozemky	Vodné plochy	Zast. plochy	Ostat. plochy	Celková výmera
1	0	0	0	0	0	0	0	0	2	50	8	61
2	1	0	0	3	6	11	0	0	3	234	166	414
3	9	0	0	1	0	10	0	0	0	2	7	18
4	115	0	0	290	67	485	25	2	2	170	35	717
5	51	0	0	8	1	59	21	1	1	1038	341	1460
6	8	0	0	0	0	9	1	8	2	2	3	22
7	0	0	0	0	0	0	0	107	0	0	0	107
A	184	0	0	302	74	574	154	16	1496	560	2799	
účasník právneho vzťahu bez identifikátora	3	0	0	12	40	55	17	4	262	70	408	
nezistený	2658	0	0	43	520	3239	974	39	201	331	4784	
B	2661	0	0	55	560	3294	991	43	463	401	5192	
Spolu	2846	0	0	356	635	3868	1144	59	1960	961	7992	

Poznámka: odchýlky v súčtových údajoch sú z dôvodov matematického zaokrúhľovania výmer v "ha" na "m2" bez vyrovnania

Slovenská republika
8 Košický kraj
804 Okres Košice III

OKRESNÝ ŠTATISTICKÝ PREHĽAD O PLOCHÁCH DRUHOV POZEMKOV PODLE PRÁVNICKÝCH A FYZICKÝCH OSÔB K 1.1.2006 / V HEKTÁROCH /
(spracovaný podľa sumarizačného kódu)

Sumarizačný kód	Orná pôda	Chmeľ- nice	Vinice	Zá- hrady	Ovocné sady	Tr. trávne porasty	Poln. pôda	Lesné pozemky	Vodné plochy	Zast. plochy	Ostat. plochy	Celková výmera
1	0	0	0	0	0	0	0	0	1	1	0	2
2	0	0	0	1	0	0	1	0	0	105	40	145
3	1	0	0	2	0	0	3	0	0	1	0	4
4	3	0	0	64	1	0	69	0	0	50	3	122
5	0	0	0	0	0	0	0	0	0	8	0	8
6	0	0	0	0	0	0	0	0	0	0	0	0
7	0	0	0	0	0	0	0	0	0	0	0	0
A	4	0	0	67	1	0	73	0	1	165	43	281
účastník právneho vzťahu bez identifikátora nezistený	0	0	0	6	0	0	6	0	0	31	4	42
B	186	0	0	54	0	71	311	923	0	78	44	1356
účastník právneho vzťahu	186	0	0	60	0	71	317	923	0	109	48	1398
Spolu	190	0	0	128	1	71	390	923	1	273	91	1679

Poznámka: odchýlky v súčtových údajoch sú z dôvodov matematického zaokrúhľovania výmer v "ha" na "ha" bez vyrovnaní

Slovenská republika
8 Košický kraj
805 Okres Košice IV

OKRESNÝ ŠTATISTICKÝ PRĚHLED O PLOCHÁCH DRUHŮV POZEMKŮV PODLE PRÁVNICKÝCH A FYZICKÝCH OSŮB K 1.1.2006 / V HEKTÁROCH /
(spracovaný podľa sumarizačného kódu)

Sumarizačný kód	Orná Chmel- pôda nice	Vinice	Zá- hrady	Ovocné sady	Tr. trávne porasty	Poľn. pôda	Lesné pozemky	Vodné plochy	Zast. plochy	Ostat. plochy	Celková výmera
1	9	0	0	2	4	16	0	80	136	48	281
2	3	0	0	2	0	5	0	22	169	141	336
3	6	0	0	1	6	29	0	0	4	3	36
4	270	0	0	275	40	618	4	0	221	40	883
5	4	0	0	4	2	11	0	23	347	83	463
6	60	0	0	1	2	63	1	1	4	2	70
7	0	0	0	0	0	0	0	0	2	0	2
A	352	0	0	285	54	742	5	126	883	317	2071
účasník právneho vzťahu bez identifikátora nezistený	45	0	0	18	4	69	0	2	230	252	552
B	2422	0	0	45	159	2643	284	24	241	182	3374
Spolu	2467	0	0	63	163	2712	284	26	471	434	3926
	2819	0	0	347	217	3454	289	151	1353	751	5998

Poznámka: odchýľky v súčtových údajoch sú z dôvodov matematického zaokrúhľovania výmer v "ha" bez vyrovnaní

Slovenská republika
8 Košický kraj
806 Okres Košice - okolie

OKRESNÝ ŠTATISTICKÝ PŘEHLED O PLOCHÁCH DRUHŮV POZEMKŮV PODLE PRÁVNICKÝCH A FYZICKÝCH OSŮB K 1.1.2006 / V HEKTÁROCH /
(spracovaný podľa sumarizačného kódu)

Sumarizačný kód	Orná Chmeľ- póda nice	Vinice	Zá- hrady	Ovocné sady	Tr. trávne porasty	Poľn. póda	Lesné pozemky	Vodné plochy	Zast. plochy	Ostat. plochy	Celková výmera
1	14	0	0	8	2	44	55	1188	619	82	2013
2	102	0	24	1	114	240	9687	8	297	98	10330
3	431	0	39	27	116	629	1909	0	42	39	2619
4	1530	0	1758	50	488	3833	1239	57	1451	127	6706
5	79	0	17	1	164	261	5503	70	331	257	6422
6	148	0	14	3	76	243	135	33	134	19	563
7	0	0	1	0	7	8	6822	4	18	9	6861
A	2304	0	25	1861	84	1009	25350	1360	2892	631	35514
účastník právneho vzťahu bez identifikátora nezistený	454	0	1	423	24	225	6863	102	935	367	9393
účastník právneho vzťahu	52364	0	34	469	386	16719	32857	1128	2924	1658	108437
B	52718	0	35	892	410	16944	39720	1230	3859	2025	117830
Spolu	55022	0	60	2752	495	17953	65069	2588	6751	2655	153345

Poznámka: odchýlky v súčtových údajoch sú z dôvodov matematického zaokrúhľovania výmer v "m2" na "ha" bez vyrovnania

Slovenská republika
8 Košický kraj
807 Okres Michalovce

OKRESNÝ ŠTATISTICKÝ PŘEHLED O PLOCHÁCH DRUHŮV POZEMKŮV PODLE PRÁVNICKÝCH A FYZICKÝCH OSŮB K 1.1.2006 / V HEKTÁROCH /
(spracovaný podľa sumarizačného kódu)

Sumarizačný kód	Orná pôda	Chmeľ- nice	Vinice	Zá- hrady	Ovocné sady	Tr. trávne porasty	Poľn. pôda	Lesné pozemky	Vodné plochy	Zast. plochy	Ostat. plochy	Celková výmera
1	18	0	5	16	0	18	58	3226	3196	431	428	7338
2	34	0	0	23	2	27	86	134	63	401	232	916
3	42	0	0	34	0	3	79	30	0	36	10	155
4	890	0	66	2561	11	393	3921	848	44	1569	135	6518
5	101	0	28	4	7	21	161	1043	20	827	361	2412
6	256	0	0	15	1	112	384	10	8	86	9	498
7	0	0	0	0	0	0	0	308	0	1	1	311
A	1341	0	99	2653	21	574	4689	5599	3331	3351	1176	18148
účasník právneho vzťahu bez identifikátora nezištený	139	0	2	106	1	35	284	113	538	406	137	1478
účasník právneho vzťahu B	46065	0	253	339	306	20793	67756	6623	2954	2833	2065	82232
	46204	0	255	445	307	20828	68040	6736	3492	3239	2202	83710
Spolu	47545	0	355	3100	327	21403	72730	12335	6823	6591	3379	101857

Poznámka: odchýlky v súčtových údajoch sú z dôvodov matematického zaokrúhľovania výmer v "m²" na "ha" bez vyrovnania

Slovenská republika
8 Košický kraj
808 Okres Rožňava

OKRESNÝ ŠTATISTICKÝ PŘEHLED O PLOCHÁCH DRUHŮV POZEMKŮV PODĹA PRÁVNICKÝCH A FYZICKÝCH OSŮB K 1.1.2006 / V HEKTÁROCH /
(spracovaný podľa sumarizačného kódu)

Sumarizačný kód	Orná pôda	Chmeľ- nice	Vinice	Zá- hrady	Ovocné sady	Tr. trávne porasty	Poľn. pôda	Lesné pozemky	Vodné plochy	Zast. plochy	Ostat. plochy	Celková výmera
1	5	0	0	6	0	19	31	30	71	370	123	624
2	2	0	0	7	0	8	17	10	0	156	46	228
3	46	0	0	8	0	71	125	1037	2	16	39	1219
4	216	0	16	633	4	327	1196	978	245	572	50	3041
5	11	0	0	8	0	195	214	5410	2	213	138	5976
6	8	0	0	4	0	37	50	28	1	2	14	95
7	3	0	0	11	0	171	185	13710	10	47	81	14033
A	291	0	16	677	4	828	1818	21203	331	1376	491	25216
účasník právneho vzťahu bez identifikátora nezistený	87	0	6	253	3	376	724	284	31	501	185	1726
účasník právneho vzťahu	10235	0	124	385	54	23920	34718	50405	695	1763	2809	90391
B	10322	0	130	638	57	24296	35442	50689	726	2264	2994	92117
Spolu	10614	0	146	1315	60	25125	37261	71890	1057	3640	3485	117332

Poznámka: odchýľky v súčtových údajoch sú z dôvodov matematického zaokrúhľovania výmer v "m²" na "ha" bez vyrovnania

Slovenská republika
8 Košický kraj
809 Okres Sobrance

OKRESNÝ ŠTATISTICKÝ PŘEHLED O PLOCHÁCH DRUHŮV POZEMKŮV PODLE PRÁVNICKÝCH A FYZICKÝCH OSŮB K 1.1.2006 / V HEKTÁROCH /
(spracovaný podľa sumarizačného kódu)

Sumarizačný kód	Orná Chmeľ- póda nice	Vínice	Zá- hrady	Ovocné sady	Tr. porasty	Poľn. póda	Lesné pozemky	Vodné plochy	Zast. plochy	Ostat. plochy	Celková výmera	
1	3	0	0	3	0	13	19	47	480	46	18	611
2	4	0	1	5	0	1	11	0	1	13	19	43
3	48	0	0	9	1	1	59	0	0	7	1	68
4	569	0	31	770	34	183	1587	63	1	526	36	2213
5	41	0	0	0	0	7	48	0	0	24	5	77
6	7	0	0	3	0	6	16	13	0	8	4	41
7	0	0	0	0	0	2	3	6065	16	8	0	6091
A	672	0	32	790	35	213	1743	6188	498	632	83	9144
účastník právneho vzťahu bez identifikátora nezištený	263	0	8	145	13	55	483	0	23	263	71	841
účastník právneho vzťahu B	15944	0	581	190	258	11119	28092	12694	535	991	1522	43834
	16207	0	589	335	271	11174	28575	12694	558	1254	1593	44675
Spolu	16880	0	621	1125	306	11386	30318	18881	1057	1887	1676	53819

Poznámka: odchýľky v súčtových údajoch sú z dôvodov matematického zaokrúhľovania výmer v "ha" na "m²" bez vyrovnania

Slovenská republika
8 Košický kraj
810 Okres Spišská Nová Ves

OKRESNÝ ŠTATISTICKÝ PŘEHLED O PLOCHÁCH DRUHŮV POZEMKŮV PODLE PRÁVNICKÝCH A FYZICKÝCH OSŮB K 1.1.2006 / V HEKTÁROCH /
(spracovaný podľa sumarizačného kódu)

Sumarizačný kód	Orná pôda	Chmeľ- nice	Vinice	Zá- hrady	Ovocné sady	Tr. porasty	Poln. pôda	Lesné pozemky	Vodné plochy	Zast. plochy	Ostat. plochy	Celková výmera
1	9	0	0	8	0	21	37	33	204	425	143	842
2	11	0	0	4	2	112	129	6644	22	212	110	7117
3	29	0	0	6	0	63	98	1882	1	26	33	2040
4	336	0	0	394	5	626	1360	1654	2	690	98	3805
5	12	0	0	2	0	41	55	395	0	235	181	865
6	297	0	0	6	0	223	526	131	1	46	7	711
7	7	0	0	4	0	48	58	4739	9	26	25	4857
A	701	0	0	424	7	1134	2263	15478	239	1660	597	20237
účastník právneho vzťahu bez identifikátora nezisťnený	61	0	0	55	1	322	439	3037	41	447	245	4208
účastník právneho vzťahu B	8911	0	0	46	126	9612	18695	14259	175	670	497	34296
	8972	0	0	101	127	9934	19134	17296	216	1117	742	38504
Spolu	9672	0	0	525	134	11067	21398	32775	455	2775	1339	58741

Poznámka: odchýlky v súčtových údajoch sú z dôvodov matematického zaokrúhľovania výmer v "m²" na "ha" bez vyrovnania

Slovenská republika
8 Košický kraj
811 Okres Trebišov

OKRESNÝ ŠTATISTICKÝ PREHĽAD O PLOCHÁCH DRUHOV POZEMKOV PODĽA PRÁVNICKÝCH A FYZICKÝCH OSÔB K 1.1.2006 / V HEKTÁROCH /
(spracovaný podľa sumarizačného kódu)

Sumarizačný kód	Orná Chmeľ- póda nice	Vinice	zá- brady sady	Ovocné porasty	Tr. trávne póda	Poľn. póda	Lesné pozemky	Vodné plochy	Zast. plochy	Ostat. plochy	Celková výmera
1	22	0	1	9	16	50	11	440	905	533	1938
2	6	0	0	10	5	22	0	4	210	112	347
3	41	0	3	29	4	77	25	7	33	33	175
4	1586	0	217	2465	54	4561	263	19	1489	84	6415
5	45	0	0	9	5	59	830	43	308	90	1330
6	1265	0	1	15	2	1412	0	12	74	30	1528
7	0	0	0	0	0	0	3130	2	7	5	3144
A	2965	0	222	2537	58	6181	4259	527	3026	887	14877
účasník právneho vzťahu bez identifikátora nezistený	250	0	58	266	3	815	142	90	820	266	2134
účasník právneho vzťahu B	54287	0	1325	398	623	72183	10021	2924	2553	2684	90366
	54537	0	1383	664	626	72998	10163	3014	3373	2950	92500
Spolu	57501	0	1604	3201	684	79180	14422	3542	6398	3837	107379

Poznámka: odchýlky v súčtových údajoch sú z dôvodov matematického zaokrúhľovania výmer v "ha" na "ha" bez vyrovnaní

Štatistická ročenka o pôdnom fonde v SR

Vydal Úrad geodézie, kartografie a katastra Slovenskej republiky.

Spracoval katastrálny odbor ÚGKK SR

Vytlačil Geodetický a kartografický ústav Bratislava

Náklad 220 výtlačkov.

Vydané v apríli 2006 - 1. vydanie.

© Úrad geodézie, kartografie a katastra Slovenskej republiky, 2006
