



Stav realizácie projektu Elektronické služby katastra nehnutelností

20. Geodni, 8.-9.11.2012

ÚGKK SR, Ing. Martina Behuliaková



Úrad geodézie, kartografie a katastra
Slovenskej republiky



TVORÍME VEDOMOSTNÚ SPOLOČNOSŤ
Európsky fond regionálneho rozvoja



Európska únia

Projekt Elektronické služby katastra nehnuteľností - eSKN

Cieľ projektu

Poskytovanie služieb katastra nehnuteľností
centrálne a elektronicky
s možnosťou ich využitia aj na právne úkony



Moduly eSKN



Portál – 45 elektronických služieb katastra (vstupné a výstupné)



Portál

SPI

SGI

- ✓ **on-line** aktualizácia zobrazovaných dát
- ✓ poskytovanie dát - **informatívne a právne účely**
- ✓ **podávanie žiadostí a návrhov** na konania
- ✓ **objednávanie a poskytovanie údajov** z katastra
- ✓ Služby **sledovania priebehu konaní**
- ✓ pre neregistrovaných, registrovaných a autorizovaných používateľov – **FO, PO, úrady**



Úrad geodézie, kartografie a katastra
Slovenskej republiky



TVORÍME VEDOMOSTNÚ SPOLOČNOSŤ
Európsky fond regionálneho rozvoja



Európska únia

Portál - Služby pre geodetov

ZEP



Vstupná služba

- Podanie žiadosti na overenie výsledkov geodetických činností

Výstupná služba

- Poskytnutie informácie z KN na vybrané geodetické činnosti v KN

Vstupná služba

- Informovanie sa o stave spracovania žiadosti na overenie výsledkov geodetických činností

Výstupná služba

- Poskytnutie sledovania priebehu overovania výsledkov geodetických prác v KN

Stav projektu eSKN

- Súčasnosť - predtesty
- Akceptačné testy - marec 2013
- Duálna prevádzka - jún 2013
- Rutinná prevádzka - august 2013



Utorok, 6. november 2012



Prihlásený: Tomas Renco | Odhlásiť



O portáli ESKN

Vyhľadávanie

Návrhy na konania

+ Oznámenia k návrhom na konania

Konanie o vklade

Konanie o zázname

Návrh na zápis nájmu do KN

Aktualizácia údajov katastra

Konanie o oprave chyby

Konanie o poznámke

Konanie o námietkach proti návrhu
obnoveného katastrálneho operátu do KN

Žiadosť o úradné overenie GP

Žiadosť o úradné overenie PGB

Doplnenie konania

Podpis dokumentu ZEP-om

Objednávanie údajov a služieb

Bežná korešpondencia

Informácie o podaniach a konaniach

Výstupné služby

Katastrálne konanie

Moje konto

Dôležité odkazy

Administrácia

Žiadosť o úradné overenie GP

Adresát podania: *

--

Poznámka:

Právny úkon podania - 079.00 - Úradné overenie geometrického plánu

Listiny konania

Účastníci konania

Údaje GP

Prílohy:

Typ listiny * 0012.00 - Výkaz výmer

Súbor: * Choose File VS1283.xml

Popis: Výkaz výmer VS1283

Pridať

Typ listiny	Hlavný dokument	Názov	Popis

Odobrat

Ďalej

Zrušiť zadanie úkonu





Utorok, 6. november 2012



Prihlásený: Tomas Renco | Odhlásiť



O portáli ESKN

Vyhľadávanie

Návrhy na konania

+ Oznámenia k návrhom na konania

Konanie o vklade

Konanie o zázname

Návrh na zápis nájmu do KN

Aktualizácia údajov katastra

Konanie o oprave chyby

Konanie o poznámke

Konanie o námietkach proti návrhu
obnoveného katastrálneho operátu do KN

Žiadosť o úradné overenie GP

Žiadosť o úradné overenie PGB

Doplnenie konania

Podpis dokumentu ZEP-om

Objednávanie údajov a služieb

Bežná korešpondencia

Informácie o podaniach a konaniach

Výstupné služby

Katastrálne konanie

Moje konto

Dôležité odkazy

Administrácia

Žiadosť o úradné overenie GP

Adresát podania: *

--

Poznámka:

Právny úkon podania - 079.00 - Úradné overenie geometrického plánu

Listiny konania

Účastníci konania

Údaje GP

Prílohy:

Typ listiny *

--

Súbor: *

Choose File No file chosen

Popis:

Pridať

	Typ listiny	Hlavný dokument	Názov	Popis
<input type="checkbox"/>	0012.00	<input checked="" type="checkbox"/>	VS1283.xml	Výkaz výmer VS1283
<input type="checkbox"/>	0014.01	<input type="checkbox"/>	03VS1283KN.vqi	VGP merane VS1283
<input type="checkbox"/>	0014.02	<input type="checkbox"/>	VS1283KN T 3_8.vqi	VGP transformovane VS1283

Odobrať

Ďalej

Zrušiť zadanie úkonu





Utorok, 6. november 2012



Prihlásený: Tomas Renco | Odlásiť



O portáli ESKN

Vyhľadavanie

Návrhy na konania

+ Oznámenia k návrhom na konania

Konanie o vklade

Konanie o zázname

Návrh na zápis nájmu do KN

Aktualizácia údajov katastra

Konanie o oprave chyby

Konanie o poznámke

Konanie o námietkach proti návrhu
obnoveného katastrálneho operátu do KN

Žiadosť o úradné overenie GP

Žiadosť o úradné overenie PGB

Doplnenie konania

Podpis dokumentu ZEP-om

Objednávanie údajov a služieb

Bežná korešpondencia

Informácie o podaniach a konaniach

Výstupné služby

Katastrálne konanie

Moje konto

Dôležité odkazy

Administrácia

Žiadosť o úradné overenie GP

Adresát podania: *

SKPK - Správa katastra Pezínok

Poznámka:

Právny úkon podania - 079.00 - Úradné overenie geometrického plánu

Listiny konania

Účastníci konania

Údaje GP

Účastníci konania:

Typ účastníka: * Spôsob pridania účastníka:

Druh účastníka: *

IČO: *

Pridať

	Typ účastníka	Druh účastníka	Meno a priezvisko / Názov spoločnosti	Adresa účastníka / Sídlo spoločnosti	Typ operátu
<input type="checkbox"/>	Autorizačný overovateľ	Fyzická osoba	Urban Jozef, r.č. 450617785	Budatínska 69/69, Bratislava	Platný
<input type="checkbox"/>	Vyhotoviteľ geodetických podkladov	Právnická osoba	Simeonov Peter In., 41431758	Osvaldova 13/13, 91701 TRNAVA	Platný

Odobrat'

Späť

Ďalej

Zrušiť zadanie úkonu





Utorok, 6. november 2012



Prihlásený: Tomas Renco | Odhlásiť



O portáli ESKN

Vyhľadávanie

Návrhy na konania

+ Oznámenia k návrhom na konania

Konanie o vklade

Konanie o zázname

Návrh na zápis nájmu do KN

Aktualizácia údajov katastra

Konanie o oprave chyby

Konanie o poznámke

Konanie o námietkach proti návrhu
obnoveného katastrálneho operátu do KN

Žiadosť o úradné overenie GP

Žiadosť o úradné overenie PGB

Doplnenie konania

Podpis dokumentu ZEP-om

Objednávanie údajov a služieb

Bežná korešpondencia

Informácie o podaniach a konaniach

Výstupné služby

Katastrálne konanie

Moje konto

Dôležité odkazy

Administrácia

Žiadosť o úradné overenie GP

Adresát podania: *

SKPK - Správa katastra Pezinok

Poznámka:

Právny úkon podania - 079.00 - Úradné overenie geometrického plánu

Listiny konania

Účastníci konania

Údaje GP

Údaje GP:

Katastrálne
územie:

* 860778

Veľké Šenkvice

Číslo GP :

* 31/2011

ZPMZ:

* 1283

Číslo mapy:

Z.S.XVII-20-18

Označenie
hraníc:

múrom

Účel :

na oddelenie pozemkov parc. č. 547/200, 256 a zameranie rozostavanej stavby na parc. č. 547/256

Poznámka :

Názov:

Ing. Peter Simeonov

IČO :

41431758

Ulica:

Osvaldova

č. :

13

Mesto:

Tnava

PSČ :

917 01

Vyhotovil:

Ing. Peter Simeonov

Vyhotovené :

19.5.2011

Overil:

Ing. Peter Simeonov

Overené :

19.5.2011

Uložiť úkon

Späť

Zrušiť zadanie úkonu



Utorok, 6. november 2012



Prihlásený: Tomas Renco | Odlásiť



O portáli ESKN ▶

Vyhľadávanie ▶

Návrhy na konania ▶

Podpis dokumentu ZEP-om ▶

Objednávanie údajov a služieb ▶

Bežná korešpondencia ▶

Informácie o podaniach a konaniach ▶

Výstupné služby ▶

Katastrálne konanie ▶

Moje konto ▼

Môj profil

Zmena hesla

Osobná elektronická schránka (eDesk)

Prehľad mojich podaní

Prehľad mojich žiadostí

Dôležité odkazy ▶

Administrácia ▶

Žiadosť o úradné overenie GP

Podanie bolo prijaté eI.podateľňou v 06.11.2012 09:00:40

Údaje o podaní - [Podanie: PG1-1000563/2012 / Prijaté]

Adresát podania: *

SKPK - Správa katastra Pezinok

Poznámka:

Právny úkon podania:

Názov právneho úkonu

079.00 Úradné overenie geometrického plánu

[Návrat](#)





Utorok, 6. november 2012



Prihlásený: Tomas Renco | Odhlásiť



O portáli ESKN ▶

Vyhľadavanie ▶

Návrhy na konania ▶

Podpis dokumentu ZEP-om ▶

Objednávanie údajov a služieb ▶

Bežná korešpondencia ▶

Informácie o podaniach a konaniach ▶

Výstupné služby ▶

Katastrálne konanie ▶

Moje konto ▼

Môj profil

Zmena hesla

Osobná elektronická schránka (eDesk)

Prehľad mojich podaní

Prehľad mojich žiadostí

Dôležité odkazy ▶

Administrácia ▶

eDesk

Typ správy:

Platný od: do:

Vyhľadať

Vyčistiť filter

Typ správy	Dátum a Čas odoslania	Správa	Prílohy
Všeobecná informácia	6.11.2012 9:01	Potvrdenka - Podanie bolo prevzaté el. podateľňou! Podanie č: PG1-1000563/2012 Konanie č:G1-100062/2012 Stav konania: V evidencii	
Všeobecná informácia	6.11.2012 9:00	Konanie bolo založené! Podanie č: PG1-1000563/2012 Konanie č:G1-100062/2012 Stav konania: V evidencii	



HLAVNÉ MENU

Registratúra a podania ▶

Riadenie konaní ▼

Založiť konanie

Založiť konanie zo zamýšľaného návrhu

Doplniť konanie

Prehľad mojich konaní

Prehľad všetkých konaní

Príprava budúceho stavu ▶

Kontrola budúceho stavu ▶

Súbor popisných informácií ▶

Súbor geodetických informácií ▶

Poskytovanie údajov ▶

Správa číselníkov ▶

Administrácia ▶

Detail konania - G1-100062/2012

Stav: V evidencii

Aktuálne priradené: Systém CSKN (Pracovisko systému)

Dátum uplynutia lehoty po: 7.11.2012

Všeobecné informácie »

Zaznamenať činnosť »

Mapa G1-G5

Listiny konania

Účastníci konania

Objekty konania

Úkony konania

Predmety konania

Úhrady

Pohyby

Údaje GP

Katastrálne územie:

* 860778

Veľké Šenkvice

Číslo GP:

* 31/2011

Číslo ZPMZ:

* 1283

Mapový list:

Z.S.XVII-20-18

Označenie hraníc:

múrom

Poradové číslo podľa registra:

Účel:

na oddelenie pozemkov parc. č. 547/200, 256 a zameranie rozostavanej stavby na parc. č. 547/256

Poznámka:

Vyhotoviteľ:

Názov:

Ing. Peter Simeonov

IČO:

41431758

Ulica:

Osvaldova

Číslo:

13

Mesto:

Trnava

PSČ:

917 01

Vyhotovil:

Ing. Peter Simeonov

Dátum vyhotovenia:

20.5.2011



Autorizačne overil:

Ing. Peter Simeonov

Autorizačne overené:

20.5.2011



Zapísať

Návrat

HLAVNÉ MENU

Registratúra a podania ▶

Riadenie konaní ▼

Založiť konanie

Založiť konanie zo zamýšľaného návrhu

Doplniť konanie

Prehľad mojich konaní

Prehľad všetkých konaní

Príprava budúceho stavu ▶

Kontrola budúceho stavu ▶

Súbor popisných informácií ▶

Súbor geodetických informácií ▶

Poskytovanie údajov ▶

Správa číselníkov ▶

Administrácia ▶

Detail konania - G1-100062/2012

Stav: V evidencii

Aktuálne priradené: Systém CSKN (Pracovisko systému)

Dátum uplynutia lehoty po: 7.11.2012

Všeobecné informácie »

Zaznamenať činnosť »

Mapa G1-G5

Listiny konania

Účastníci konania

Objekty konania

Úkony konania

Predmety konania

Úhrady

Pohyby

Údaje GP

- ▼ G1-100062/2012
 - PG1-1000563/2012_PotvrdenkaPrevzatie.xml
 - ▼ VS1283.xml
 - VS1283KN_T_3_8.vgi
 - 03VS1283KN.vgi
 - ▼ PG1-1000563/2012.zep.xml
 - PG1-1000563/2012.xml

Pridať

Odobrať

Upraviť

Detail

Obal spisu

Zásielky

Obnoviť

[Odkaz na súbor v CERS: PG1-1000563/2012_PotvrdenkaPrevzatie.xml](#)[Zobraziť ZEP listiny](#)

Zapísať

Návrat





Prevzaté údaje

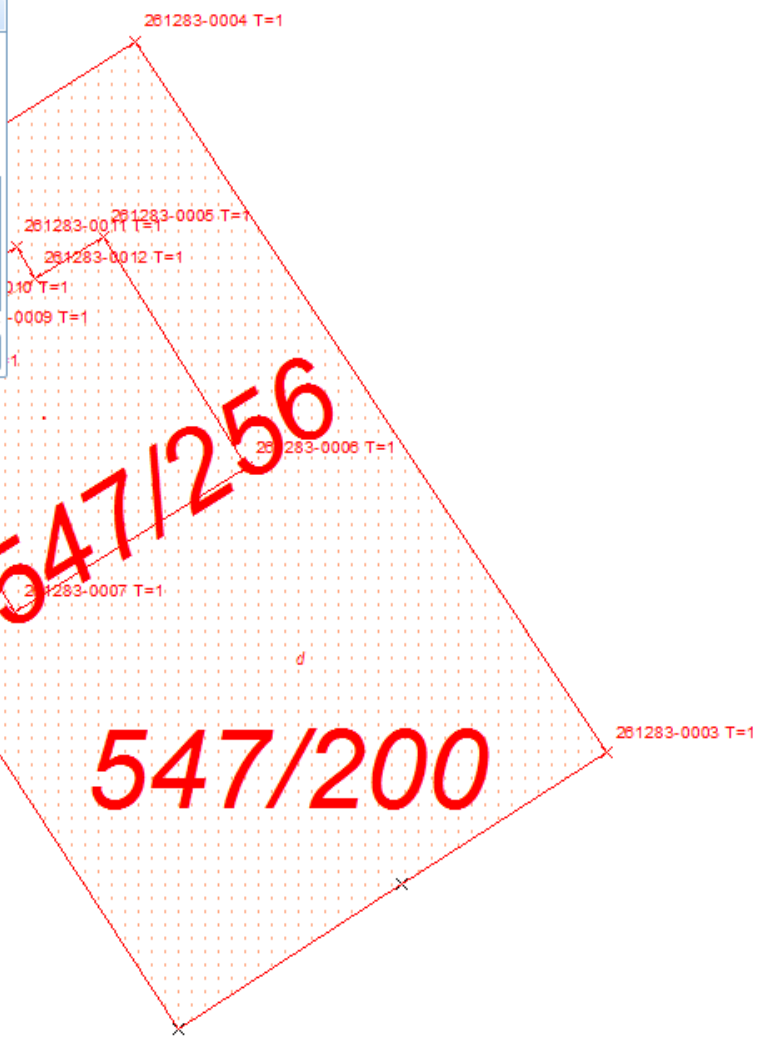
G1-100062/2012 Správa katastra Pezinok **Overené**
 eskn_test_01 eskn_test_01

Obnoviť

Vektorové podklady

Názov	Typ
03VS1283KN.vgi	Vektorový geodetický podklad KN meraný - JTSK03
VS1283KN_T_3_8.vgi	Vektorový geodetický podklad KN transformovaný

Určené na zápis Výsledky kontroly





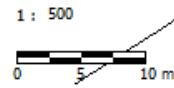
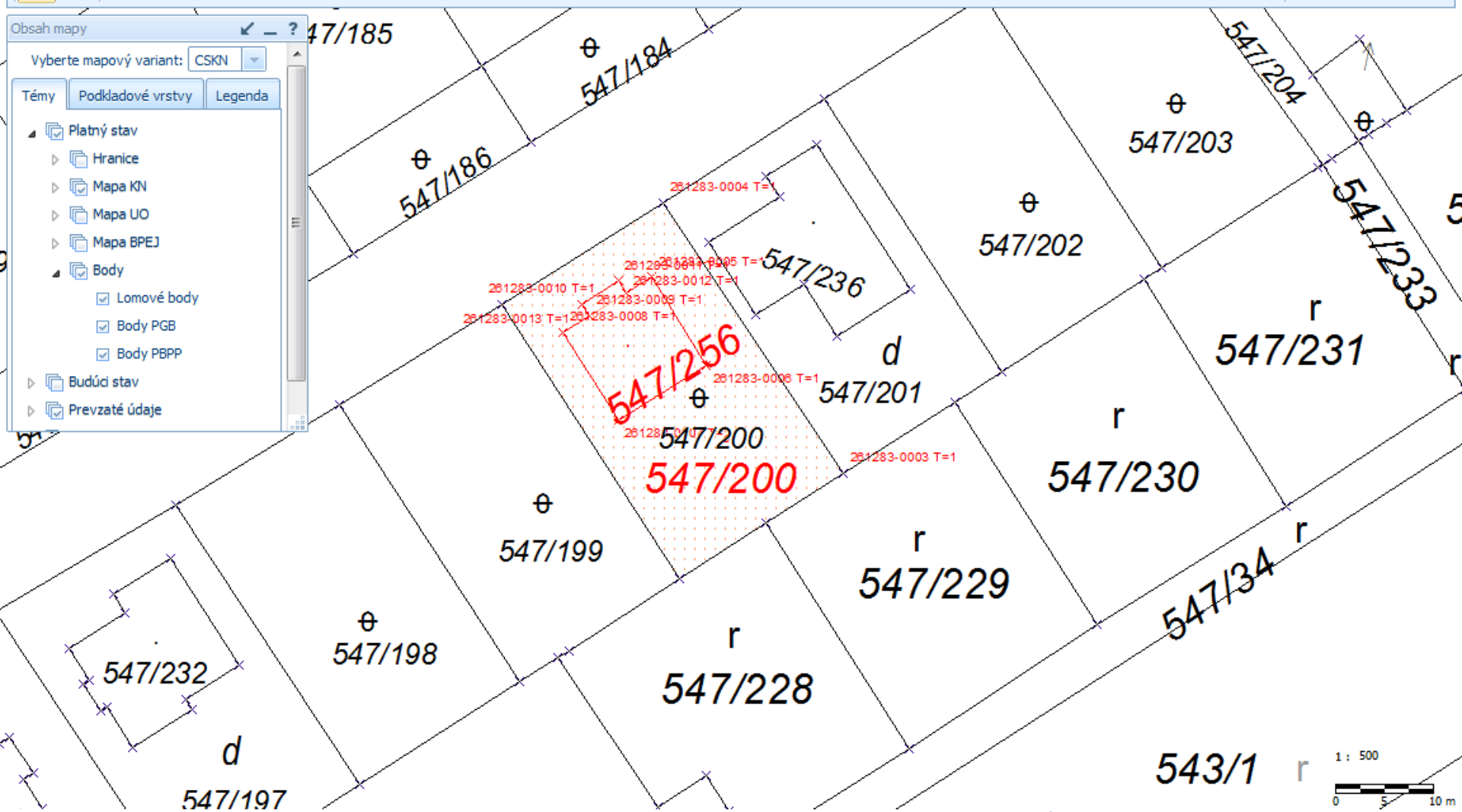
Y : 554 604,819
X : 1 264 648,790

Obsah mapy

Vyberte mapový variant: CSKN

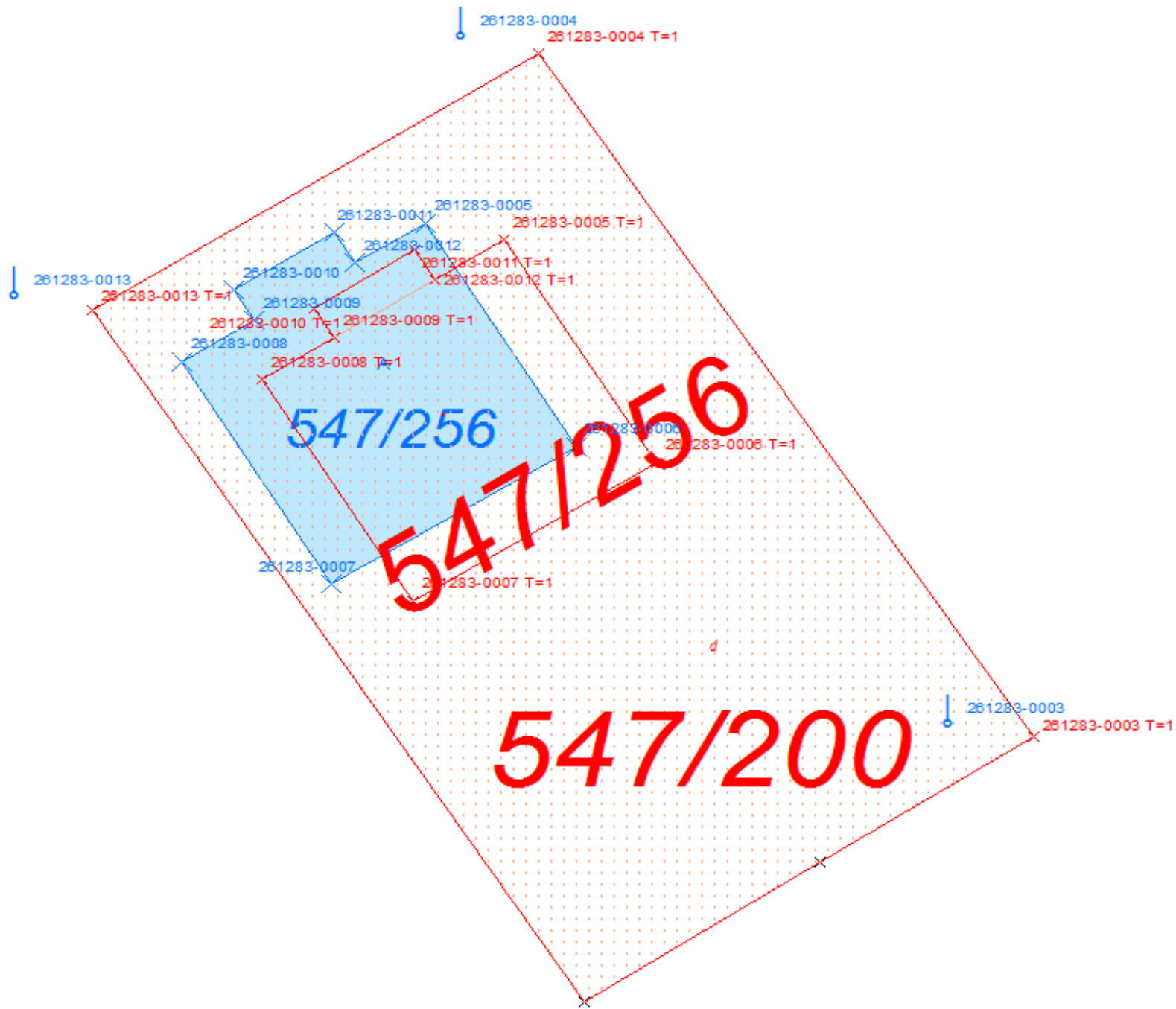
Témy Podkladové vrstvy Legenda

- Platný stav
 - Hranice
 - Mapa KN
 - Mapa UO
 - Mapa BPEJ
 - Body
 - Lomové body
 - Body PGB
 - Body PBPP
- Budúci stav
- Prevzaté údaje



Aplikáciu vytvoril: DWC Slovakia a.s. Verzia 2.3.1.0

Aplikáciu prevádzkuje: Úrad geodézie, kartografie a katastra Slovenskej republiky



HLAVNÉ MENU

Registatúra a podania ▶

Riadenie konaní ▶

Príprava budúceho stavu ▶

Kontrola budúceho stavu ▼

Konania na posúdenie

Prijaté konania

Všetky konania

Súbor popisných informácií ▶

Súbor geodetických informácií ▶

Poskytovanie údajov ▶

Správa číselníkov ▶

Administrácia ▶

Detail konania - G1-100062/2012

Činnosť [0910.00 - Úradne overiť] pridaná

Stav: Povolené Aktuálne priradené: eskn_test_01 eskn_test_01 (SKBB) Dátum uplynutia lehoty po: 7.11.2012

Všeobecné informácie »

Zaznamenať činnosť «

Zaznamenať činnosť: 0601.00 - Pridať komentár ku konaniu ▼

Popis činnosti: *

Pridať činnosť

Zaslať vyznenie

Prehľad zmien

Zoznam upozornení

Mapa G1-G5

Listiny konania

Účastníci konania

Objekty konania

Úkony konania

Predmety konania

Úhrady

Pohyby

Údaje GP

G1-100062/2012

VS1283.xml

PG1-1000563/2012.zep.xml

VS1283KN_T_3_8.vgi

03VS1283KN.vgi

PG1-1000563/2012_PotvrdenkaPrevzatie.xml

PG1-1000563/2012_PotvrdenkaPrevzatie.xml

PG1-1000563/2012.xml

VS1283.xml

VS1283KN_T_3_8.vgi

03VS1283KN.vgi

PG1-1000563/2012.zep.xml

Pridať

Detail

Obal spisu

Zásielky

Obnoviť

[Odkaz na súbor v CERS](#)

Návrat



Utorok, 6. november 2012



Prihlásený: Tomas Renco | Odhlásiť



O portáli ESKN

Vyhľadavanie

Návrhy na konania

Podpis dokumentu ZEP-om

Objednávanie údajov a služieb

Bežná korešpondencia

Informácie o podaniach a konaniach

Výstupné služby

Katastrálne konanie

Moje konto

Môj profil

Zmena hesla

Osobná elektronická schránka (eDesk)

Prehľad mojich podaní

Prehľad mojich žiadostí

Dôležité odkazy

Administrácia

eDesk

Typ správy: Informácia o stave

Platný od: 6.11.2012 do:

Vyhľadať

Vyčistiť filter

Typ správy	Dátum a Čas odoslania	Správa	Prílohy
Všeobecná informácia	6.11.2012 9:27	Stav konania bol zmenený! Podanie č. PG1-1000563/2012 Konanie č. G1-100062/2012 Stav konania: Povolené	
Všeobecná informácia	6.11.2012 9:15	Stav konania bol zmenený! Podanie č. PG1-1000563/2012 Konanie č. G1-100062/2012 Stav konania: Posúdenie listiny	
Všeobecná informácia	6.11.2012 9:01	Potvrdenka - Podanie bolo prevzaté el. podateľňou! Podanie č. PG1-1000563/2012 Konanie č. G1-100062/2012 Stav konania: V evidencii	
Všeobecná informácia	6.11.2012 9:00	Konanie bolo založené! Podanie č. PG1-1000563/2012 Konanie č. G1-100062/2012 Stav konania: V evidencii	



Ďakujem za pozornosť

martina.behuliakova@skgeodesy.sk